

**אפיון ועיצוב אפליקציית דיווחי ציבור  
בנושא הים התיכון**



## **מטרות:**

- 1. מידע איכותי לצורך מענה אפקטיבי במפגעים ובעבירות.**
- 2. הגברת השתתפות הציבור בפעילות למען הים כאמצעי לגיוס כוח ציבורי משמעותי למען הים התיכון.**

## קהל יעד:

- דייגים
- צוללים
- יאכטיונרים
- חובבי ים וטבע
- גולשים, שחיינים, מועדוני חתירה
- צופי-ים, קבוצות אתגר
- חיילים בחיל הים
- ספורטאי חוף
- אוכלוסיות הפועלות בקרבת הים (חברת חשמל, מים, עובדי תשתיות)

האפליקציה





## מסך intro:

כאן הגולש צריך לבחור את הזירה שבה הוא רוצה לדווח: הים התיכון או מפרץ אילת.

נתחיל בים התיכון.



החברה להגנת הטבע  
שומרים. מחנכים. אוהבים

SEA  
WATCH  
מדווחים מהמים

## מסך הקטגוריות:

על המדווח לבחור את הקטגוריה שעליה הוא מעוניין לדווח.

## האייקונים:

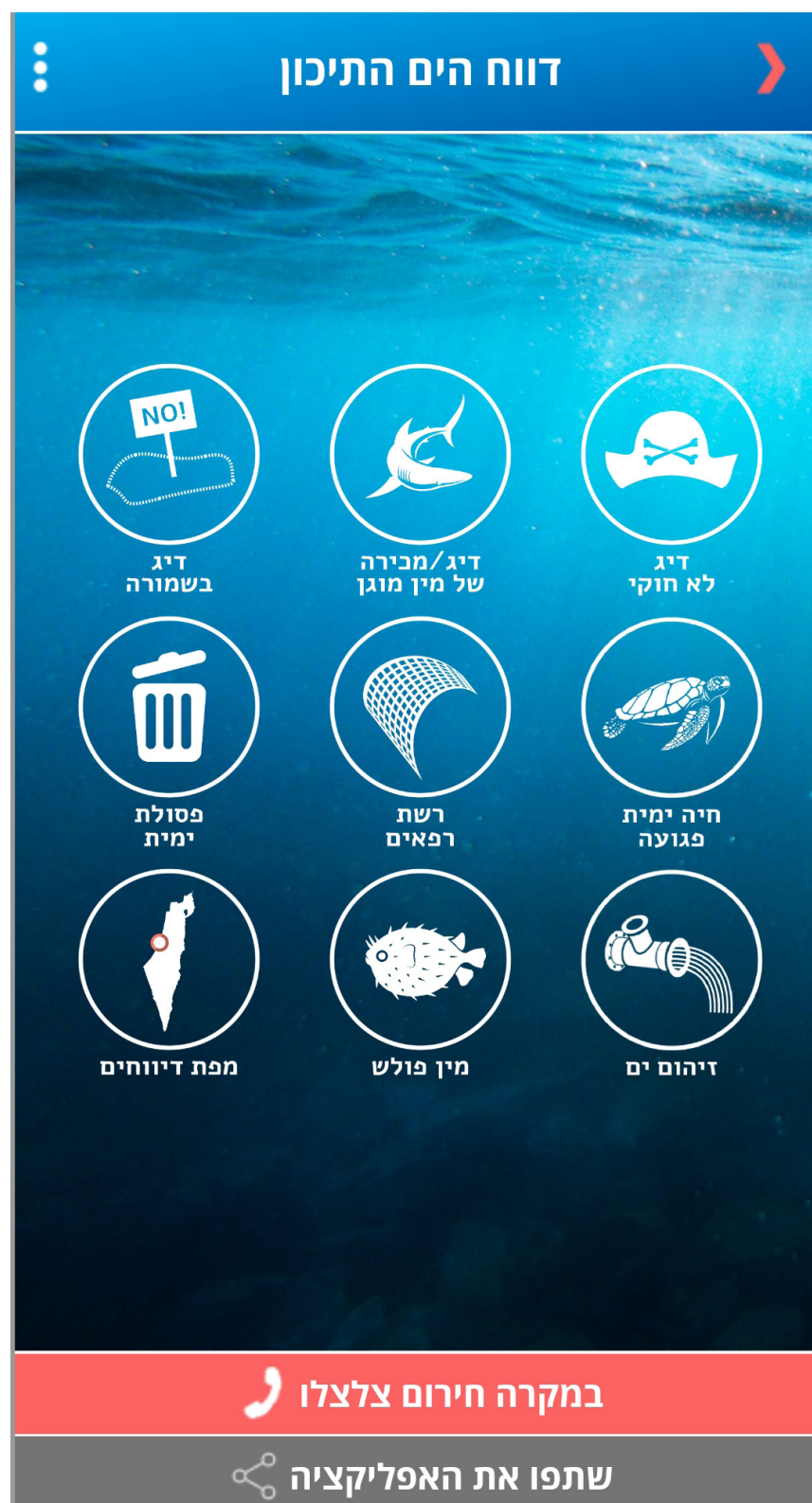
האייקון השמאלי (שלוש נקודות) פותח תפריט צד.

החץ הימני העליון מאפשר לחזור לעמוד הקודם.

## כפתורים למטה:

- במקרה חירום צלצלו: לחיצה על כפתור זה פותחת את החייגן על מנת לחייג לפקח במקרה חירום.

- שתפו את האפליקציה: לחיצה על כפתור זה פותחת אפשרויות שיתוף: וואטסאפ, מייל, הודעה, טוויטר.





שלום מיטל, מיטל!
אודות seawatch
חזרה אל תפריט הדיווחים
מינים מוגנים
מינים פולשים
שמורות טבע ימיות
דיווח על מפגע אחר
מפת הדיווחים
מעבר לתפריט מפרץ אילת
אזור אישי
יציאה

## תפריט הצד:

- תפריט הצד שנפתח מאפשר בלחיצה את הפעולות הבאות:
- אודות seawatch: טקסט המסביר את השימוש ואת מטרת האפליקציה.
  - חזרה אל תפריט הדיווחים: מנווט לעמוד הקטגוריות.
  - מינים מוגנים: קטגוריית העשרה - המדווח יכול לקרוא על המינים המוגנים.
  - מינים פולשים: קטגוריית העשרה - המדווח יכול לקרוא על המינים הפולשים.
  - שמורות טבע ימיות: קטגוריית העשרה - המדווח יכול לקרוא על על השמורות הימיות.
  - דיווח על מפגע אחר: כאשר המדווח מעוניין לדווח על מפגע, אך אף אחת מהקטגוריות המוצעות אינה עונה על צרכיו- הוא יבחר כאן באחר וימלא את דיווחו. דוגמא לכך אפשר לראות בהמשך.
  - מפת הדיווחים: כאן יכול המדווח לראות את כל הדיווחים שהתקבלו על גבי מפה ואת הסטטוס שלהם. דוגמא לכך ניתן לראות בהמשך.
  - מעבר לתפריט מפרץ אילת: המדווח יגיע למסך הקטגוריות של מפרץ אילת.
  - אזור אישי: כאן ניתן לערוך שינויים בפרופיל, לראות את הדיווחים שלך, לשלוח לנו פידבק ולדרג את האפליקציה.
  - יציאה: יציאת שם משתמש.

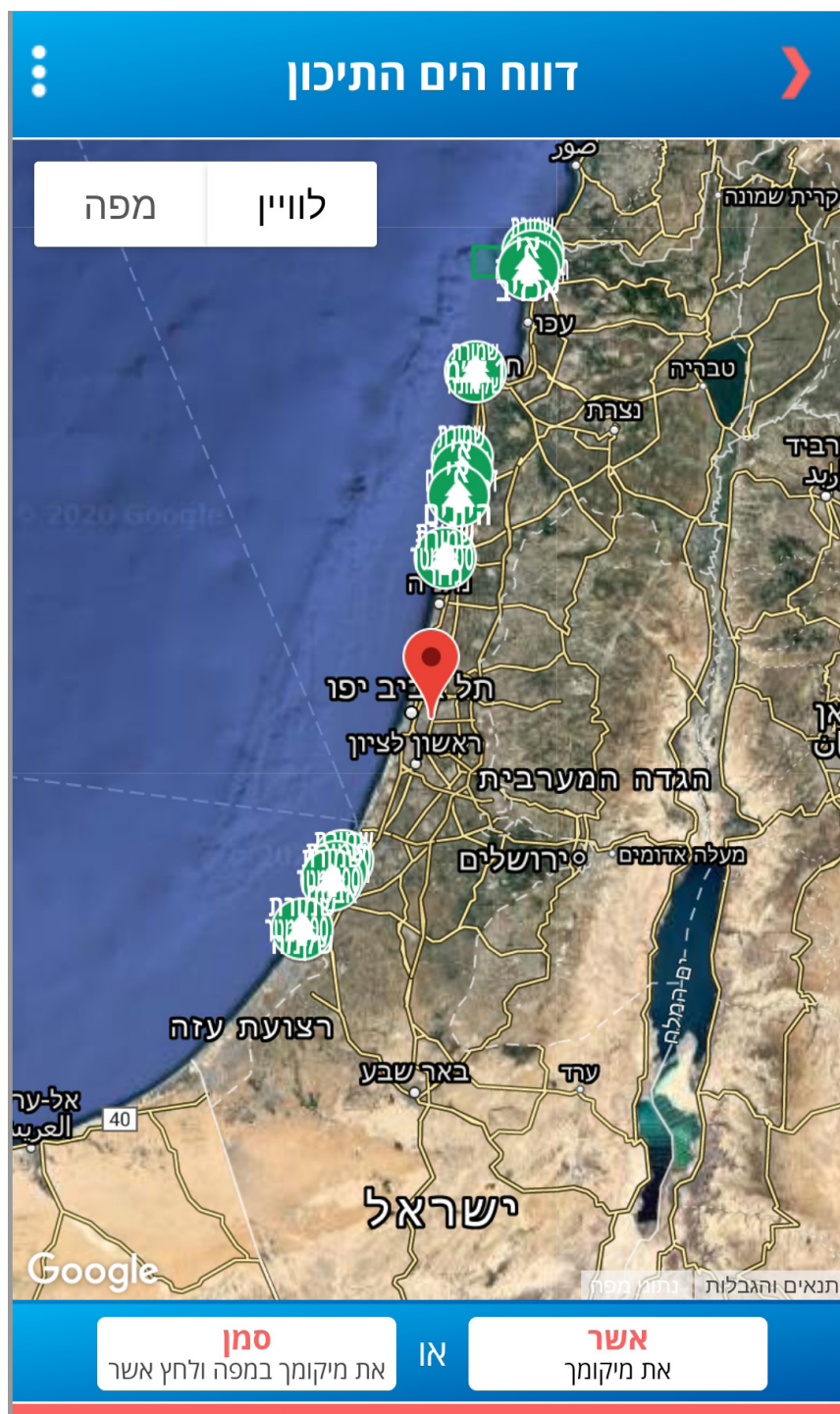


לחיצה נוספת על אייקון שלוש הנקודות שבתפריט תחזיר לעמוד בו הגולש שהה.

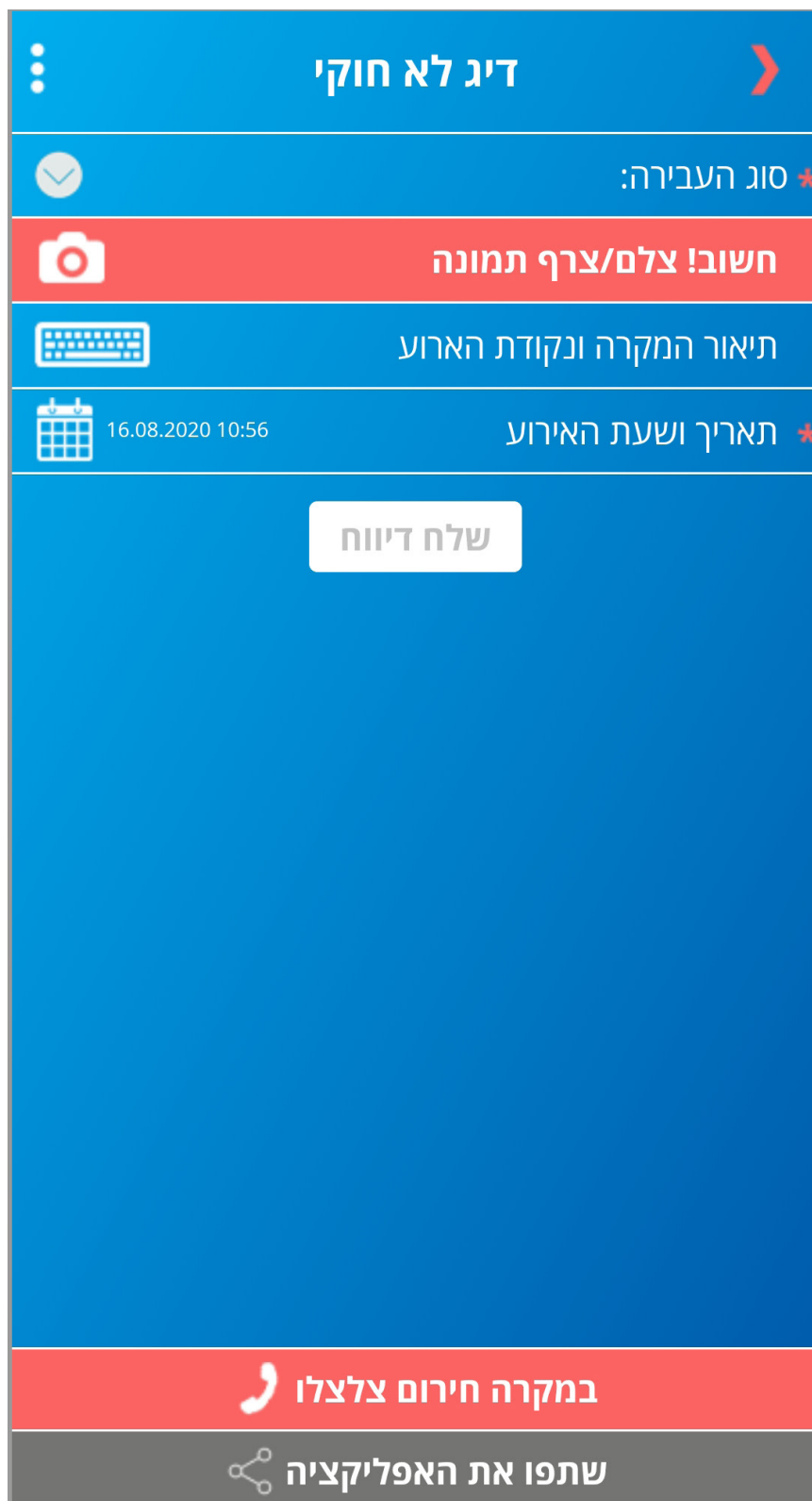
בעמוד זה המדווח בוחר מתוך אחת הקטגוריות את המפגע שעליו מעוניין לדווח.

לטובת ההסבר, נבחר בקטגוריית "דיג לא חוקי" ונעבור על רצף הדיווח על מנת להמחיש.

**אז.. בחרנו ב"דיג לא חוקי".**



לאחר בחירת הקטגוריה, עולה מפה המציינת את מיקומו הנוכחי של המדווח. ניתן לאשר או לסמן ידנית את המיקום, במידה והמיקום שהתקבל אינו מדוייק. אם ה-GPS סגור או אינו זמין, תופיע הודעה על כך.



## דיג לא חוקי:

לאחר הסימון במפה, המדווח מגיע לקטגוריה שבה בחר. קטגוריית "דיג לא חוקי".

השדות המסומנים בכוכבית הם שדות חובה. רק לאחר שהמדווח ממלא את שדות החובה, יש לו את האופציה לשלוח את הדיווח. לפני כן - אופציה זו כבויה כפי שמופיע כאן.



**דיג לא חוקי**

- סוג העבירה: \*  
אחר
- דיג מכמורת באזור אסור
- דיג ברשת טבעת (צ'ינצ'ולה) במרחק הקצר מ- 500 מ' מהחוף
- דיג בעונת הרבייה 19.4 - 16.5 (דיג חופי מתחת ל-10 מ' עומק, דיג הקפה מתחת ל-30 מ' עומק)
- דיג דקרים ומוסריים בתקופת הרבייה 19.4-30.6
- דיג דגים מתחת לגודל המינימום בתקנות הדיג
- איסור דיג מוחלט בעונת הרבייה 17.5 - 30.6 (למעט מכמורת ולונג-ליין מעל עומק 40 מ')
- שימוש בשיטת דיג אסורה
- שימוש ברשת עם גודל עין קטן מהמינימום
- דיג ללא רישיון
- דיג ספורטיבי מעל מכסת השלל
- דיג מכמורת בעונת הגיוס 1.7 - 31.8

**חשוב! צלם/צורף תמונה**

תיאור המקרה ונקודת הארוע

תאריך ושעת האירוע \* 16.08.2020 10:56

**שלח דיווח**

**במקרה חירום צלצלו**

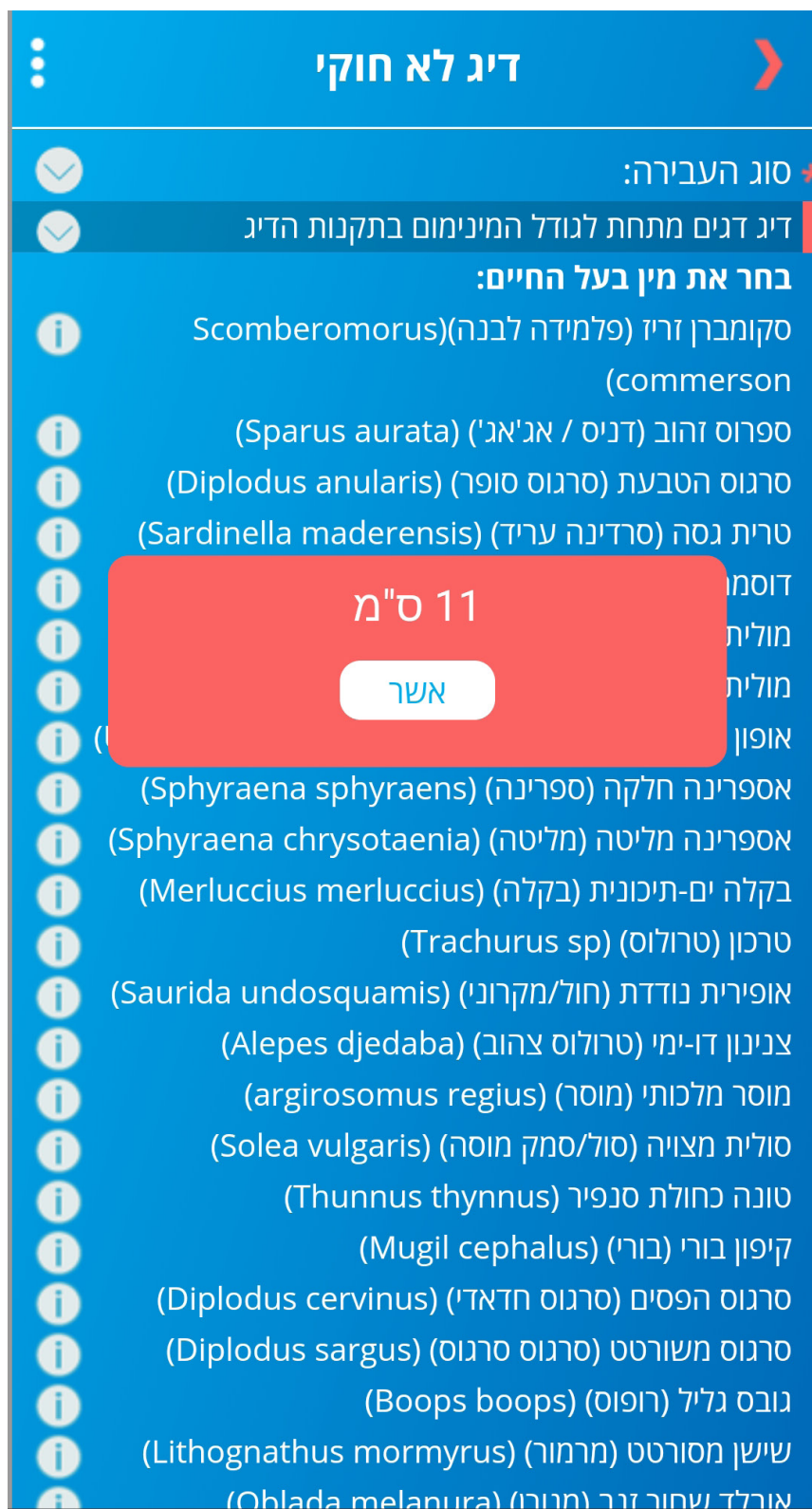
שתפו את האפליקציה

כאשר המדווח לחץ על "סוג העבירה" נפתחות לו האפשרויות.

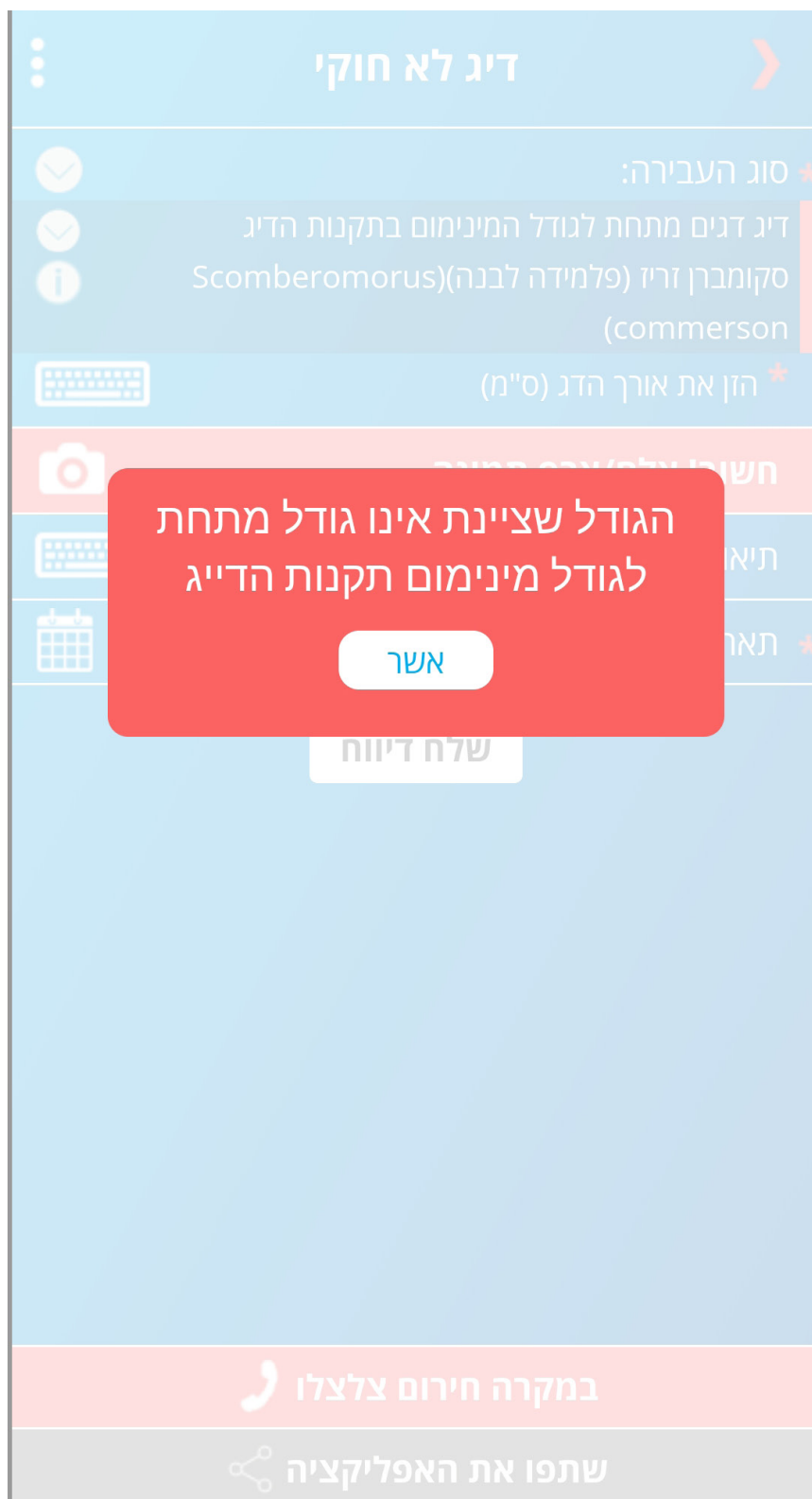


כאשר המדווח לחץ על "דגים מתחת לגודל מינימום" נפתחת לו רשימת דגים. בנוסף, מתווספת לו אופציה: הזן את אורך הדג (ס"מ).



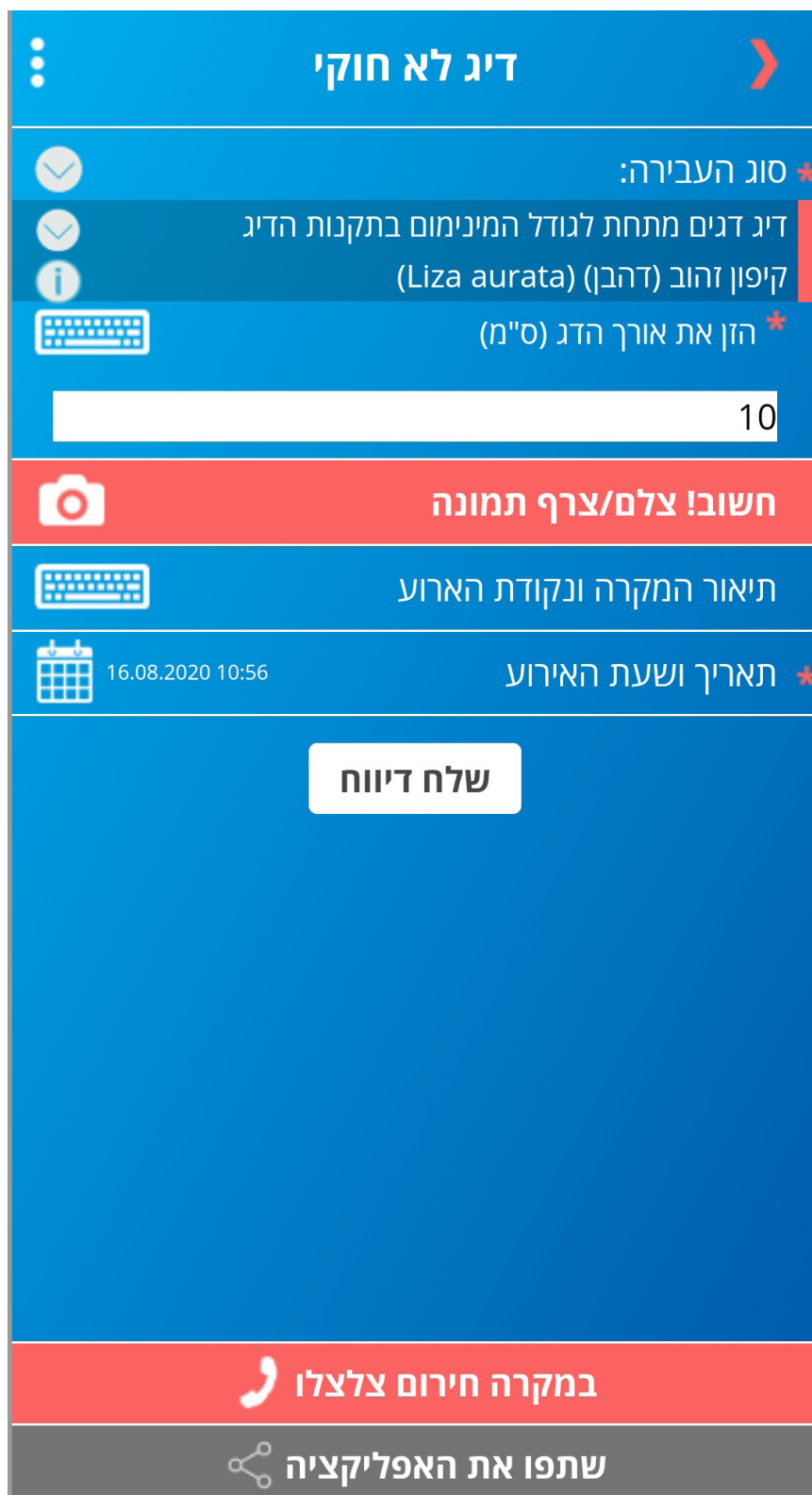


ליד כל דג מופיע אייקון אינפּו (i). לחיצה עליו תפתח פופ-אפ המציג את גודל המינימום שמותר לדג זה.



לאחר בחירת הדג, על המדווח להזין את אורך הדג. אם המדווח יזין אורך דג תקין (שאינו מתחת לגודל המינימום), המערכת תתריע שהגודל חוקי.

לחיצה על "אשר" מחזירה אותנו לעמוד הקודם לשינוי הנתונים שהוזנו ולהשלמת הדיווח.



לאחר שבחרנו דג והזנו את הגודל, נמשיך בדיווח:

### צירוף תמונה:

לחיצה על כפתור זה תפתח פופ אפ עם האופציות הבאות:

1. מצלמה (לצילום תמונה)
2. סרט (לצילום סרט)
3. גלריה (לבחירה מתוך התמונות והסרטונים שנמצאים בנייד של המדווח)
4. ביטול (יציאה מהמסך הזה)

### תיאור המקרה ונקודת האירוע:

לחיצה תפתח תיבת טקסט שבה המדווח יזין את המידע.

דיג לא חוקי

2020 אוגוסט

ש	ו	ה	ד	ג	ב	א
1						
8	7	6	5	4	3	2
15	14	13	12	11	10	9
22	21	20	19	18	17	16
29	28	27	26	25	24	23
				31	30	

זמן 10 : 33

אשר זמן נוכחי

10:33 16.08.2020 תאריך ושעת האירוע

שלח דיווח

במקרה חירום צלצלו

שתפו את האפליקציה

## תאריך ושעת האירוע: לחיצה תפתח לוח שנה עם שעון.

הזמן הנוכחי יוצג. לחיצה על אשר תוביל אותנו הלאה.  
אם המדוווח רוצה לדווח על אירוע שהתרחש בזמן אחר - הוא  
יוכל לשנות ולאחר מכן לאשר.  
אם שינה ואז רוצה לחזור לזמן הנוכחי - לחיצה על "זמן נוכחי"  
תחזיר אותו.

⋮

הדיווח הושלם  
בהצלחה...  
**תודה!**  
עידכונים על הטיפול בדיווח  
יופיעו במפת הדיווחים

Share שתף את הדיווח בפייסבוק

f הצטרף לעמוד הפייסבוק של "החצי הכחול"

במקרה חירום צלצלו

שתפו את האפליקציה

### שלח דיווח - משתמשים רשומים:

לאחר לחיצה על "שלח דיווח", המערכת מודיעה למדווח שהדיווח הושלם בהצלחה.

יש לו אפשרויות:

1. לשתף את הדיווח בפייסבוק: נפתח עמוד הפייסבוק שלו עם האפשרות לפרסום.
2. הצטרף לעמוד הפייסבוק של "החצי הכחול": נפתח עמוד הפייסבוק של "החצי הכחול" שהמדווח יכול להצטרף אליו.

⋮
דווח

במידה והינך רשום כבר במערכת לחץ כאן  
על מנת שנוכל לטפל בדיווח כהלכה עלינו לקבל את  
פרטייך הבאים:

שם \*

טלפון \*

מייל \*

סיסמא \*

אימות סיסמא \*

אני מסכים לתנאי שימוש \*

**פרטייך לא יפורסמו וישארו במערכת לצרכי טיפול  
בפנייה**

**שלח דיווח**

במקרה חירום צלצלו

שתפו את האפליקציה

### שלח דיווח - משתמשים חדשים:

משתמשים חדשים, שאינם רשומים במערכת - צריכים להירשם על מנת להשלים את הדיווח.

לאחר לחיצה על "שלח דיווח", המדווח מגיע לעמוד פרטים אישיים שעליו למלא.

**דווח**

במידה והינך רשום כבר במערכת לחץ כאן  
על מנת שנוכל לטפל בדיווח כהלכה עלינו לקבל את  
פרטייך הבאים:

**כניסה** ✕

שם \*

מייל \*

טלפון \*

מייל \*

סיסמא \*

סיסמא \*

התחבר

[שכחתי סיסמה](#)

אימור \*

אני מסכים לתנאי שימוש

פרטייך לא יפורסמו וישארו במערכת לצרכי טיפול  
בפנייה

במקרה חירום צלצלו

שתפו את האפליקציה

### שלח דיווח - רשומים:

משתמשים קיימים במערכת (שכבר נרשמו למערכת אבל לא ביצעו כניסה) יכולים להיכנס על ידי לחיצה על "לחץ כאן" (בלבן, בעמוד הקודם).  
לחיצה תוביל אותם לעמוד זה, שבו עליהם להכניס את המייל והסיסמה שאיתם נרשמו למערכת.

**דווח**

במידה והינך רשום כבר במערכת לחץ כאן  
על מנת שנוכל לטפל בדיווח כהלכה עלינו לקבל את  
פרטייך הבאים:

**שכחתי סיסמה**

שם \*  
דוא"ל \*

טלפון \*  
מייל \*

סיסמא \*

אימות סיסמא \*

אני מסכים לתנאי שימוש \*

פרטייך לא יפורסמו וישארו במערכת לצרכי טיפול  
בפנייה

**שלח דיווח**

במקרה חירום צלצלו

שתפו את האפליקציה

**שלח דיווח - רשומים ששכחו סיסמה:**  
לחיצה על "שכחתי סיסמה" תוביל לעמוד הזה.  
כאן עליהם למלא את המייל שלהם ויישלח אליהם לינק  
לאיפוס הסיסמה.



## הרשמה בהתחלה:

בכניסה לאפליקציה, לפני שנכנסנו לדיווח, יקפוץ פופ-אפ שמציע לגולשים להירשם באותו הרגע על מנת לקצר את התהליכים לאחר מכן.

לחיצה על "ליחצו" תוביל למסך מילוי פרטים אישיים (עמוד 18).

לחיצה על המשך ללא הרשמה - תאפשר לגולש להמשיך באתר, אך כאשר ירצה להשלים את הדיווח יגיע לעמוד פרטים אישיים (כמו הרצף שציינו מקודם).

x

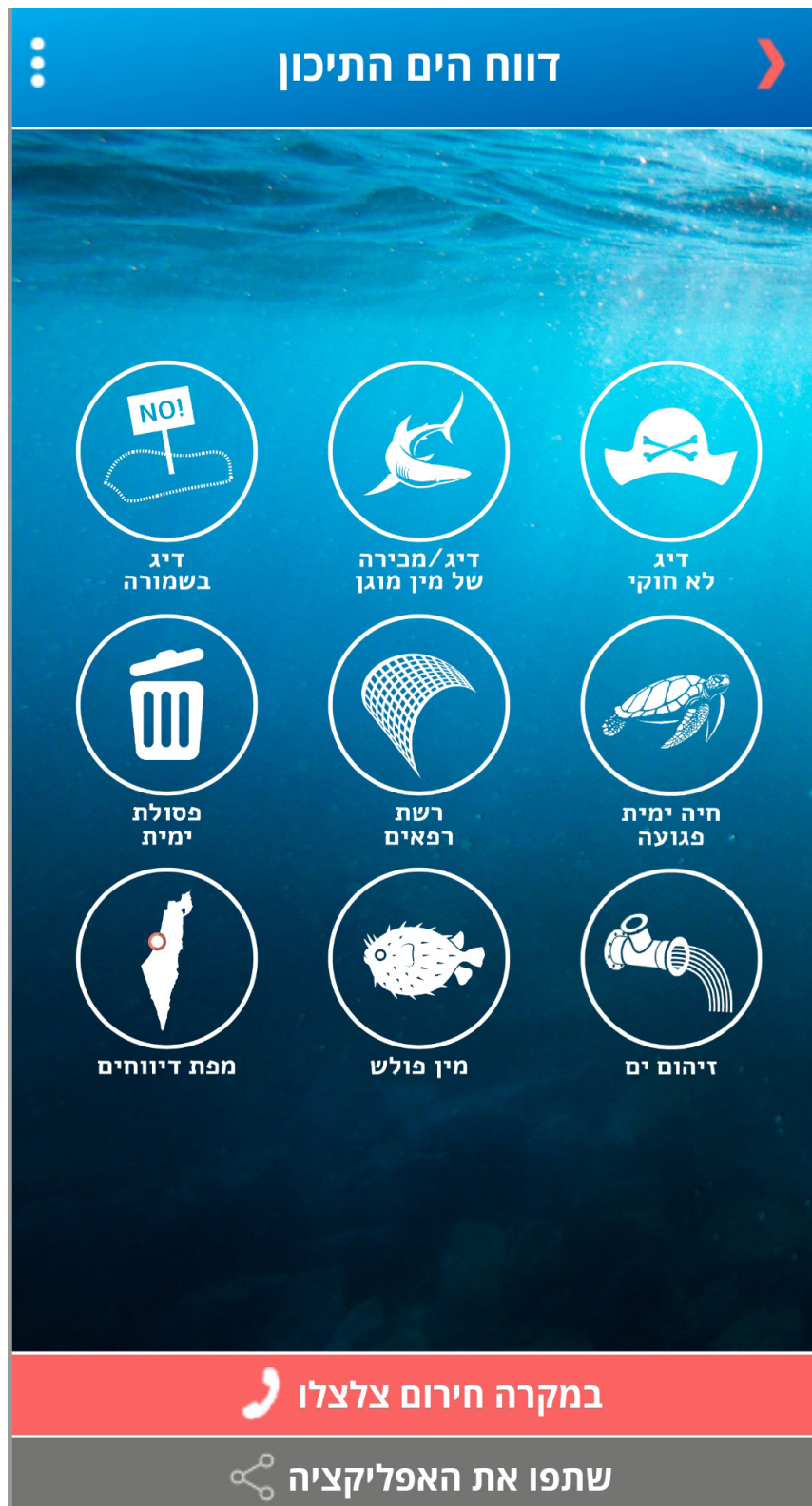
נרשמים עכשיו, מצילים  
אח"כ.. מומלץ להירשם עכשיו,  
כדי שבזמן אמת תחסכו זמן.  
להרשמה ליחצו!  
להמשך ללא הרשמה ליחצו  
באן.



ע"ר  
החברה להגנת הטבע  
שומרים. מחנכים. אוהבים

סיימנו להשלים דיווח.  
כעת, נחזור למסך הקטגוריות שוב על מנת לעבור על  
הקטגוריות והאפשרויות שלהן.

**נבחר שוב בדיג לא חוקי.**



**דיג לא חוקי**

- סוג העבירה: \*  
אחר
- דיג מכמורת באזור אסור
- דיג ברשת טבעת (צ'ינצ'ולה) במרחק הקצר מ- 500 מ' מהחוף
- דיג בעונת הרבייה 19.4 - 16.5 (דיג חופי מתחת ל-10 מ' עומק, דיג הקפה מתחת ל-30 מ' עומק)
- דיג דקרים ומוסריים בתקופת הרבייה 19.4-30.6
- דיג דגים מתחת לגודל המינימום בתקנות הדיג
- איסור דיג מוחלט בעונת הרבייה 17.5 - 30.6 (למעט מכמורת ולונג-ליין מעל עומק 40 מ')
- שימוש בשיטת דיג אסורה
- שימוש ברשת עם גודל עין קטן מהמינימום
- דיג ללא רישיון
- דיג ספורטיבי מעל מכסת השלל
- דיג מכמורת בעונת הגיוס 1.7 - 31.8

**חשוב! צלם/צורף תמונה**

תיאור המקרה ונקודת הארוע

תאריך ושעת האירוע \* 16.08.2020 10:56

**שלח דיווח**

**במקרה חירום צלצלו**


שתפו את האפליקציה

כאשר המדווח לחץ על "סוג העבירה" נפתחות לו האפשרויות. ליד חלק מהאפשרויות מופיע אייקון i - למידע נוסף. לחיצה על האייקון תציג תמונה או תמונה וטקסט או רק טקסט.

דיג לא חוקי

סוג העבירה: אחר דיג ב... דיג ב... מהחו... דיג ב... עומק... דיג ד... דיג ד... איסור... מכמו... שימו... שימו... דיג ל... דיג ס... דיג מ...

**רשת הקפה (רשת טבעת/ "צינצ'ולה") בספינת דיג זו, שתי קצוות הרשת נאספות בירכתיה כך שהן מקיפות את השלל. כלי השיט יכול להיות קטן ועד ספינות משוכללות באורך 30 מ' וגודל העין המינימלי ברשת הוא 10 מ"מ.**



אשר

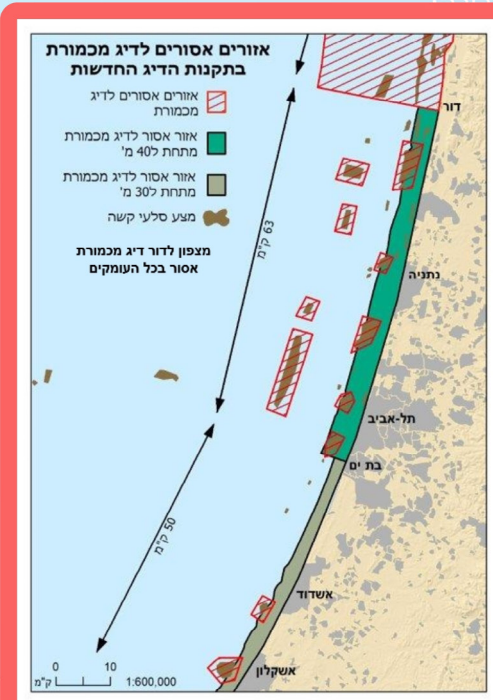
19.08.2020 09:17 תאריך ושעת האירוע

שלח דיווח

במקרה חירום צלצלו

דיג לא חוקי

סוג העבירה: אחר דיג ב... דיג ב... מהחו... דיג ב... עומק... דיג ד... דיג ד... איסור... מכמו... שימו... שימו... דיג ל... דיג ס... דיג מ...



אשר

19.08.2020 09:17 תאריך ושעת האירוע

שלח דיווח

במקרה חירום צלצלו

דיג לא חוקי

סוג העבירה: אחר דיג ב... דיג ב... מהחו... דיג ב... עומק... דיג ד... דיג ד... איסור... מכמו... שימו... שימו... דיג ל... דיג ס... דיג מ...

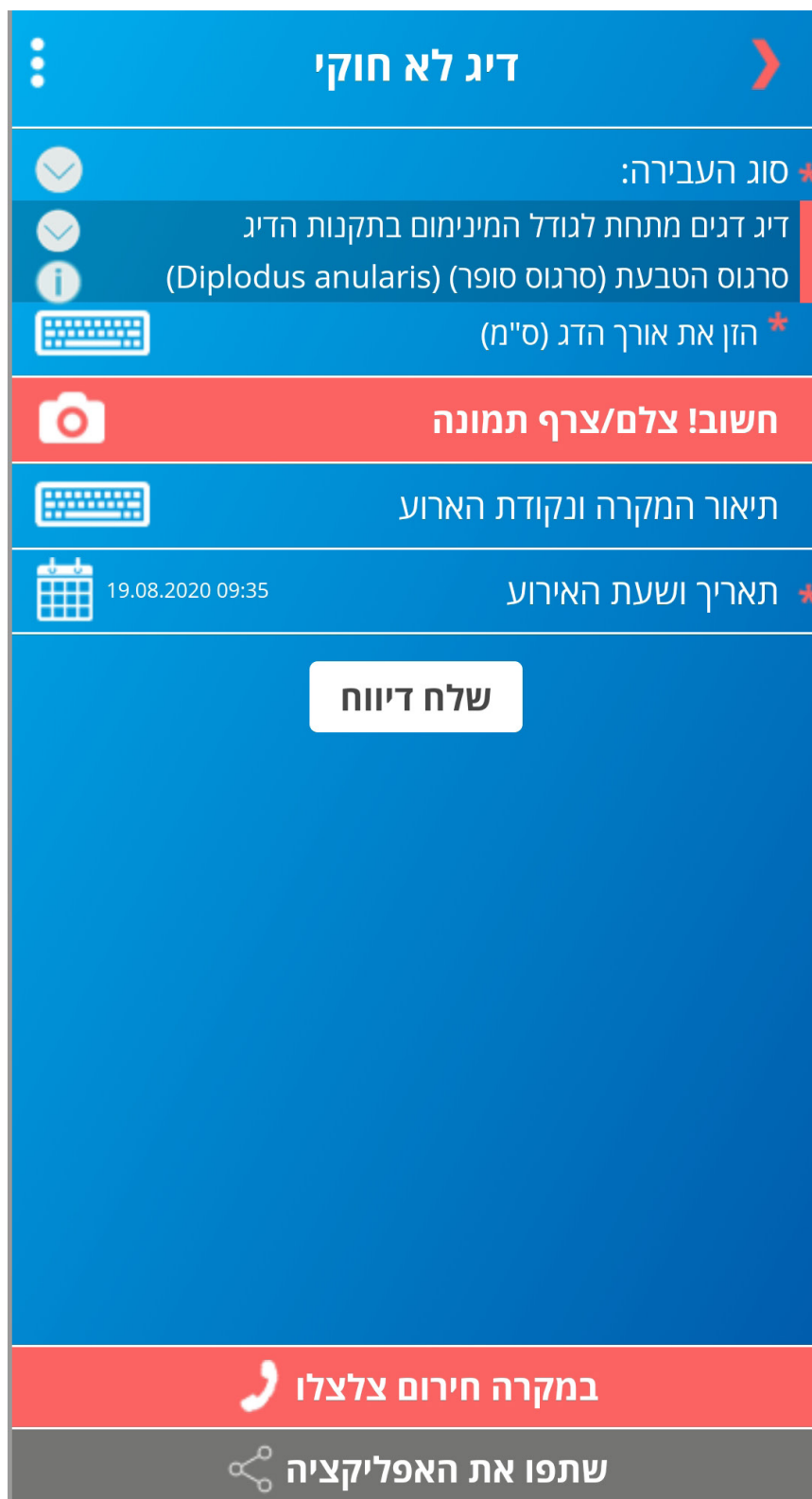
**מכסת השלל היא עד 5 ק"ג או שני דגים גדולים ביום**

אשר

19.08.2020 09:17 תאריך ושעת האירוע

שלח דיווח

במקרה חירום צלצלו



ליד חלק מהאפשרויות מופיע אייקון ✓ - אפשרויות בחירה. לחיצה על האייקון תפתח את אפשרויות הבחירה של אותה אופציה. בחלק מהאפשרויות שוב יופיע אייקון i למידע נוסף.

חלק מהדיווחים הם על דיג דגים מתחת לגודל המינימום, כלומר - התייחסות לגודל. כאשר מדווחים על אופציה כזאת, לאחר בחירה באופציה ובסוג הדג, מתווספת שורה נוספת לאפשרויות הדיווח:

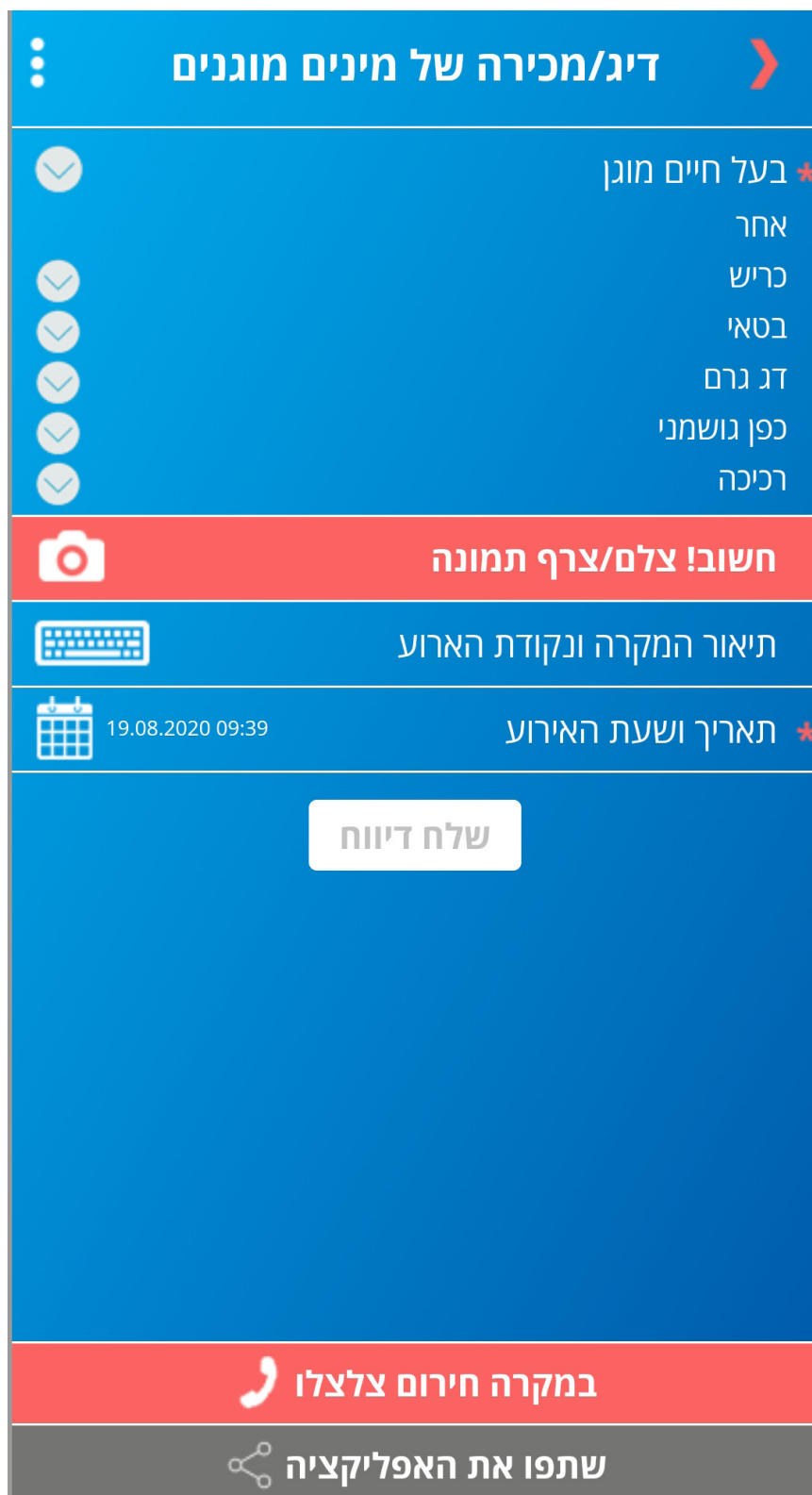
**הזן את אורך הדג (ס"מ).**

**אם האורך שהוכנס אינו עומד בגודל המינימום - תקפוץ למדווח הודעת פופ-אפ על כך שהגודל שציין אינו מתאים. עליו להכניס גודל שנמצא מתחת למינימום על מנת להשלים את הדיווח.**

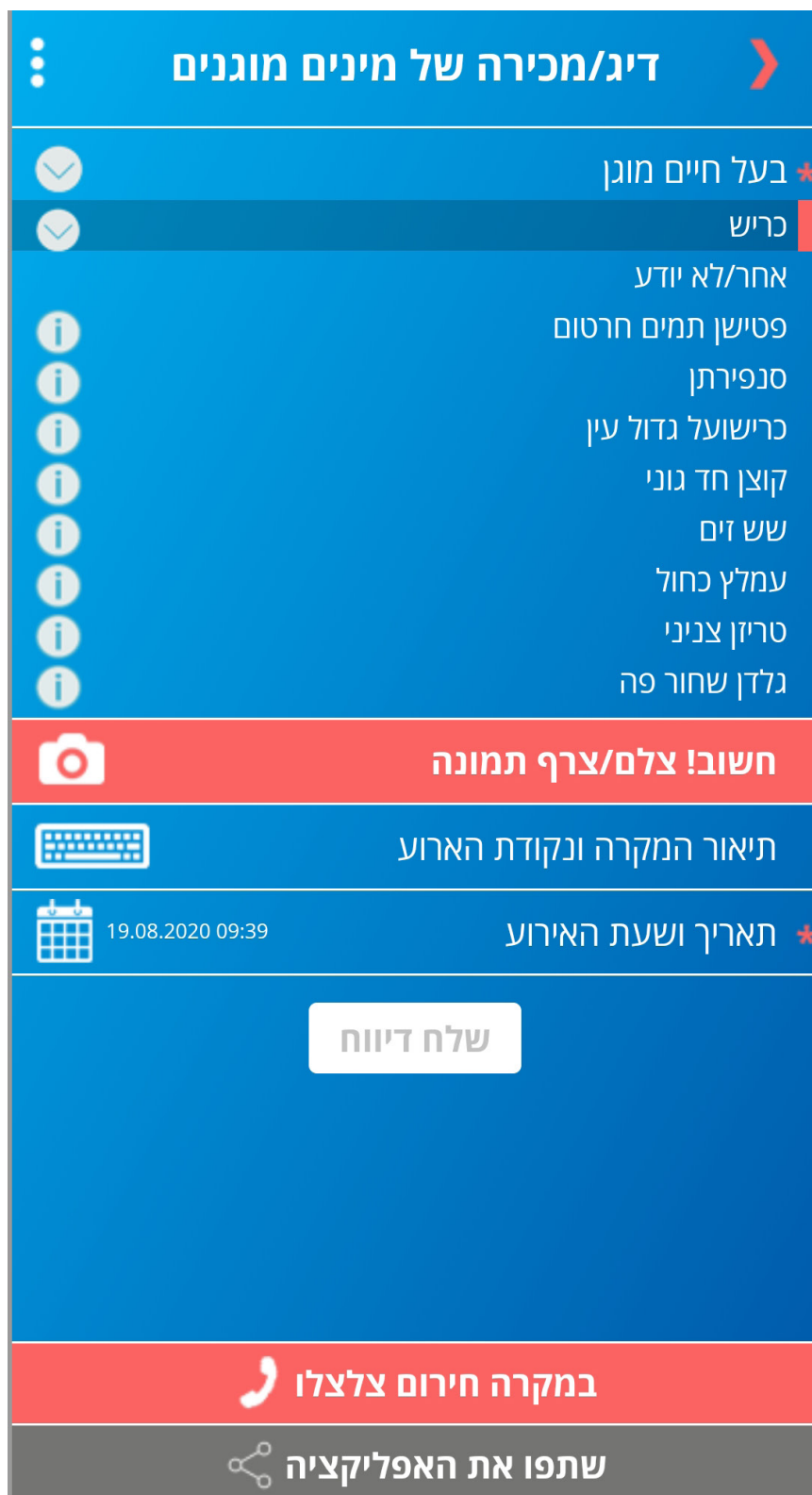


נחזור למסך הקטגוריות ונבחר בקטגוריה הבאה:  
**דיג / מכירה של מין מוגן.**





לחיצה על בעל חיים מוגן תפתח לנו את בעלי החיים שעליהם אפשר לדווח. נבחר בכריש.



בחירה בבעל חיים תפתח את המינים שעליהם ניתן לדווח.

לצד כל מין יש אייקון i - לחיצה עליו תוביל אותנו לעמוד מידע על המין.

נבחר בשש-זים ונלחץ על האייקון למידע.



מינים מוגנים

שש זים



צילום: shutterstock

**תיאור:**  
כריש גדול ואיטי שבכל אחד מצידיו גופו שישה פתחי זימים ומכאן שמו. אורכו המירבי כחמישה מטרים, צבעו אפור-חום ופס בהיר יותר נמשך לכל אורך גופו.

**תזונה:**  
טורף בעיקר דגי עומק, סרטנים ודיונונים. לעיתים טורף גם דגי מים עליונים.

**בית גידול:**  
חי בסמיכות לקרקע בעומקים של מאות ואלפי מטרים אך מתקרב אל החוף בשעות החשכה.

חזר    בחר

התוכן הזה נמצא גם בספריית העשרה שנמצאת בתוך האפליקציה. ניתן להגיע אליה דרך לחיצה על שלושת העיגולים בצד שמאל למעלה ובחירה ב"מינים מוגנים" (כפי שמצויין בעמוד 7)

כאן יש:

שם המין

תמונה

קרדיט צילום

טקסט מחולק בכותרות וקווים (תיאור, תזונה, בית גידול)

גם כאן, התוכן צריך להיות דינמי ונתון לשינויים ועריכות.

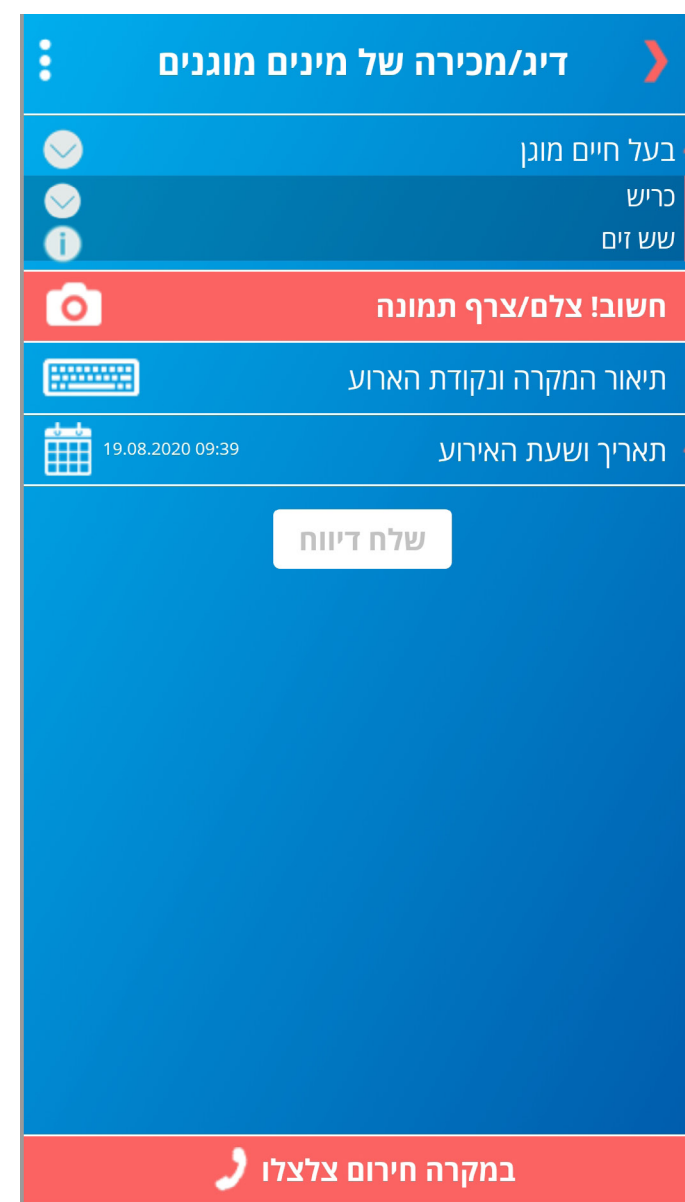
לאחר שלחצנו על האייקון והגענו למידע על המין, נוכל ללחוץ על:

**בחר:** יחזיר אותנו לדיווח ויבחר את המין הנוכחי.

**חזור:** יחזיר אותנו לדיווח, ללא בחירה במין הנוכחי, עם האפשרויות פתוחות לבחירת מין אחר.

**חיצים ורודים למעלה:** אפשרות לדפדף בין המינים שנמצאים תחת אותה קטגוריה (בדוגמה זו - המינים שנמצאים תחת "כריש")

בחר:



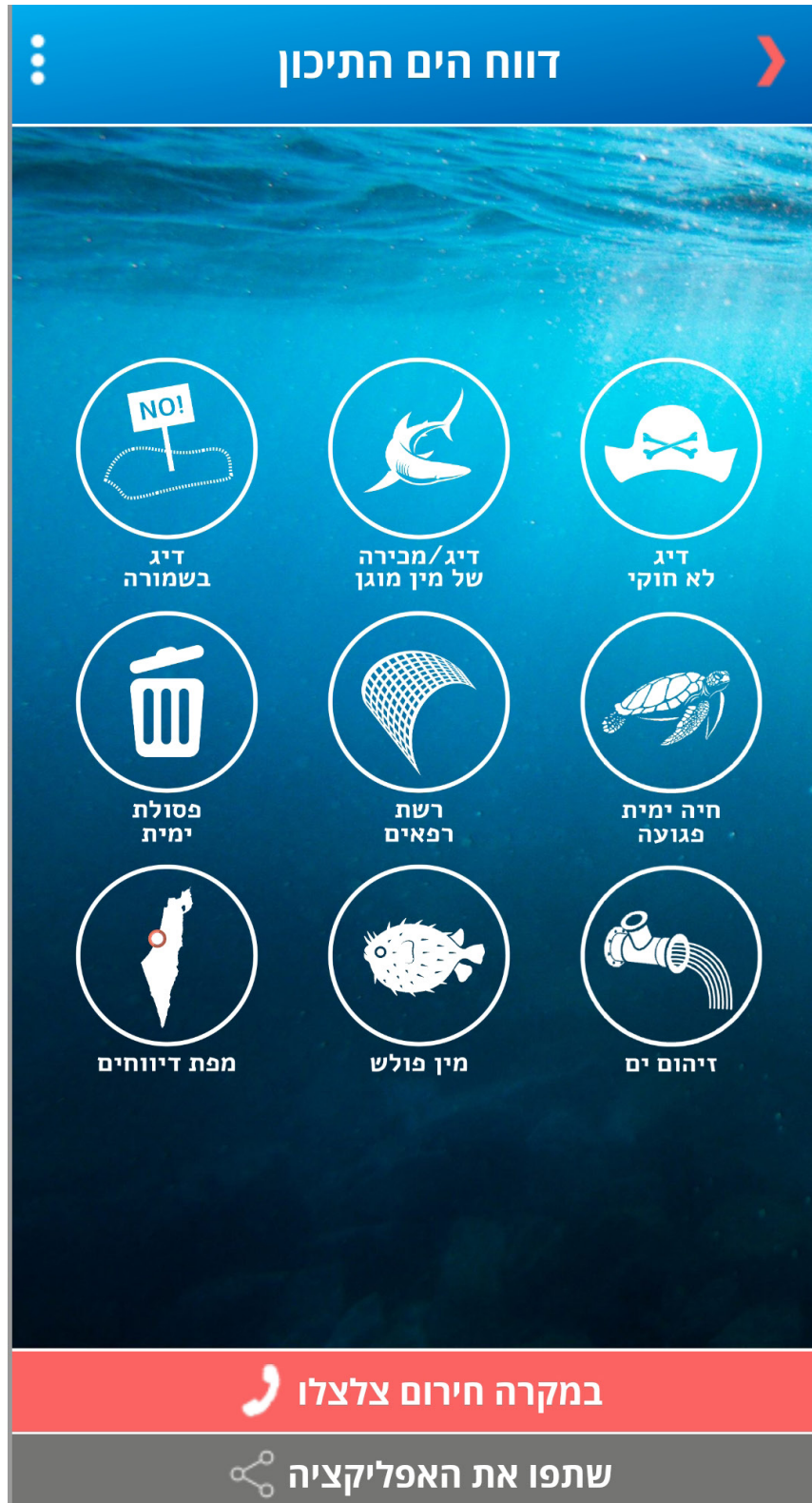
חזור:

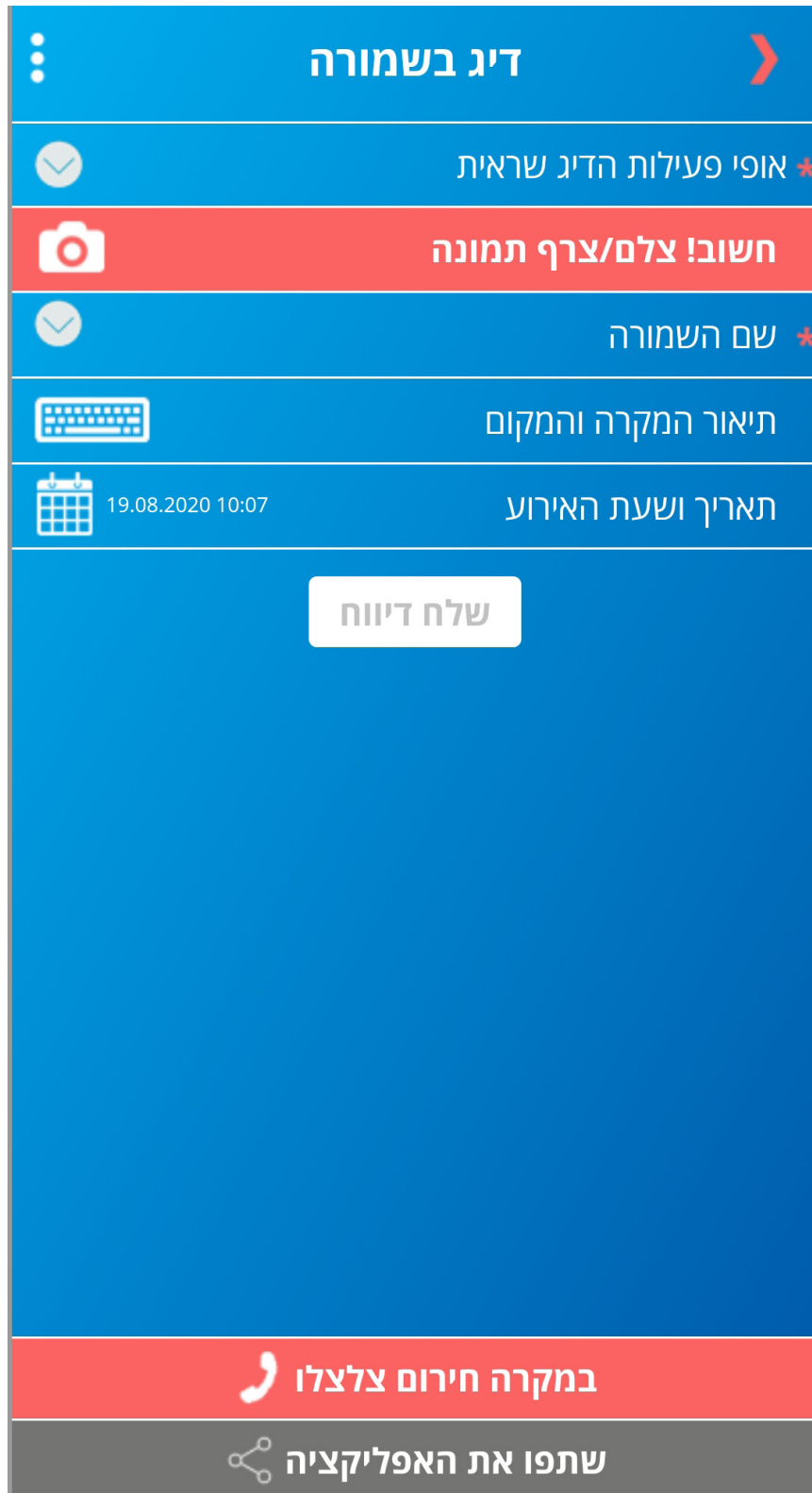


חיצים ורודים למעלה:



נחזור למסך הקטגוריות ונבחר בקטגוריה הבאה:  
**דיג בשמורה.**





לחיצה על אופי פעילות הדיג שראית תפתח את האפשרויות.

**דיג בשמורה**

אופי פעילות הדיג שראית \*  
אחר  
דיג בחכה מהחוף - רק בשמורת ראש הנקרה מצפון  
לאנדרטת העפלה  
דיג מכמורת  
דיג באמצעות רשת עמידה  
דיג הקפה / ציינצזולה  
דיג שארק  
דיג ספורטיבי-חכה מסירה  
דיג ספורטיבי-צלילה

**חשוב! צלם/צרף תמונה**

שם השמורה \*

תיאור המקרה והמקום

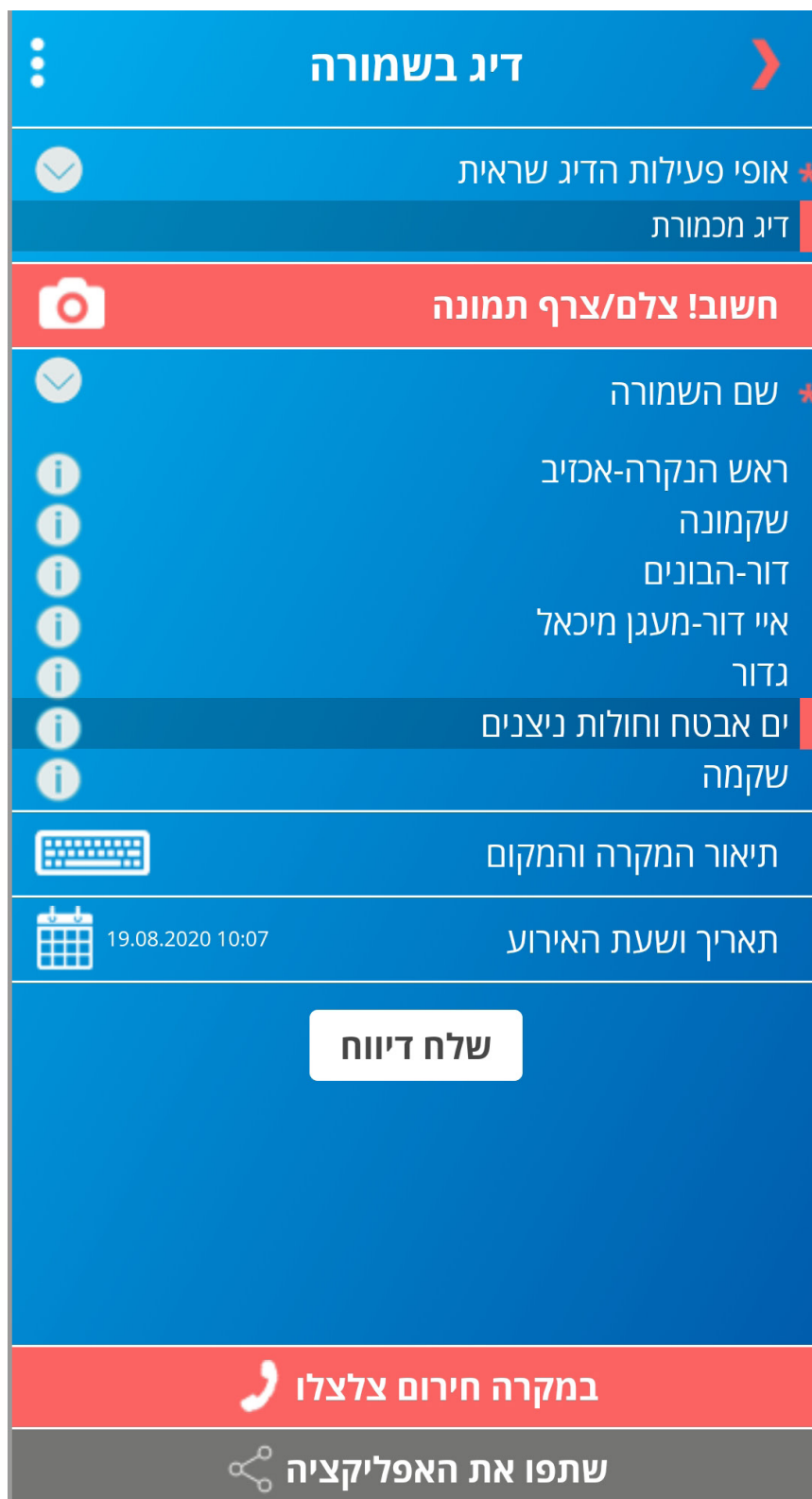
תאריך ושעת האירוע  
19.08.2020 10:07

**שלח דיווח**

**במקרה חירום צלצלו**

**שתפו את האפליקציה**

נבחר בדיג מכמורת.



נעת נבחר בשם השמורה. לחיצה תפתח את האפשרויות.  
נבחר בים אבטח וחולות ניצנים.  
לחיצה על אייקון i - תפתח לנו מידע על השמורה.



**שמורות טבע ימיות**

ים אבטח וחולות ניצנים

מפה    לוויין

גבולות השמורה:

השמורה מסומנת עם טרנזיטים על החוף. השמורה משתרעת מהחוף הדרומי של אשדוד עד גבולה הצפוני של העיר אשקלון. חוף ניצנים אינו כלול בשמורה ומחלק אותה לשניים.

במידע יש לנו:  
שם השמורה  
תמונה  
מידע

בתוך המערכת מוזנים גבולות השמורה. על ידי כך - אם דווח על דיג בשמורה אך המדווח אינו נמצא בגבולות השמורה, המערכת תתריע על כך בהודעת פופ אפ: אינך נמצא בגבולות השמורה.

גם כאן, כמו בעמוד 29, נוכל ללחוץ על:

**בחר:** יחזיר אותנו לדיווח ויבחר את השמורה הנוכחית.

**חזור:** יחזיר אותנו לדיווח, ללא בחירה בשמורה, עם האפשרויות פתוחות לבחירת שמורה אחרת.


**חיצים ורודים בצדדים:** אפשרות לדפדף בין השמורות השונות.

כל המידע על השמורות נמצא גם בתפריט הצד, תחת "שמורות טבע ימיות". הרחבה בעמוד 56.

**שמורות טבע ימיות**

גדור

מפה לווין פני השטח



גבולות השמורה:

השמורה מסומנת עם טרנזיטים על החוף. מהברכה בחלק הדרומי של חוף גבעת אולגה ועד לקו תל גרית, 300 מ' לתוך הים.

איסורי הדיג:

הדיג לסוגיו אסור. למעט דיג חכות מהחוף.

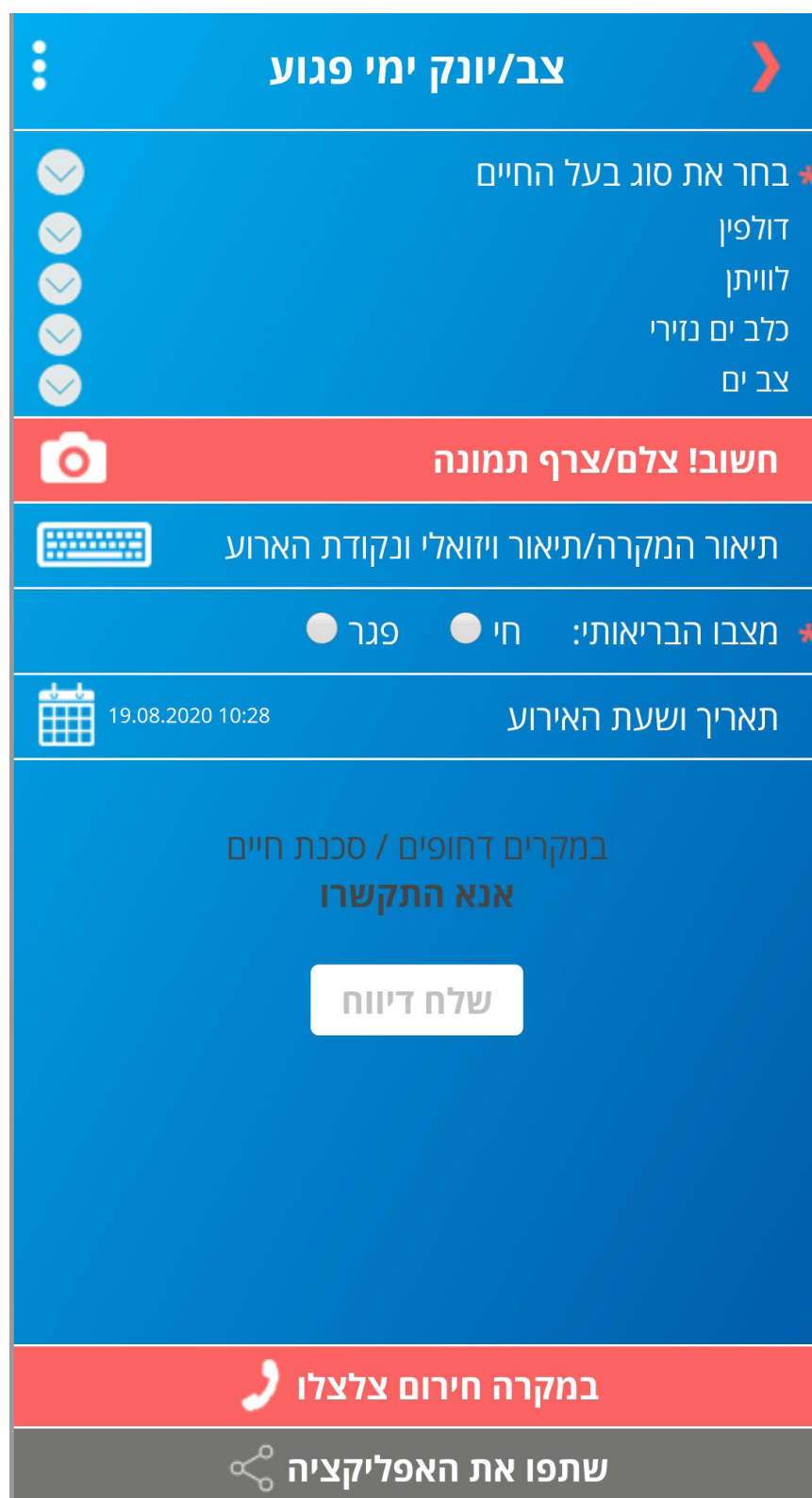
המפה מוצגת בתצוגת לווין.  
לחיצה על "מפה" - תשנה את התצוגה.

**זה נכון לגבי כל המפות באפליקציה.**



נחזור למסך הקטגוריות ונבחר בקטגוריה הבאה:  
**חיה ימית פגועה.**





גם כאן, בחירה בבעל החיים פותחת אפשרויות, כאשר לאפשרויות יש אייקון ו המוביל אותנו לספרית המידע (כמו בעמוד 27-30)

בקטגוריה זו, ישנה אופציית סימון (צ'קבוקס) שעל המדווח למלא. האם בעל החיים חי או מת.

**נבחר בצב ים.**

צב/יונק ימי פגוע

בחר את סוג בעל החיים \*

צב ים

אחר/לא יודע

צב ים ירוק

צב ים חום

צב ים גלדי

חשוב! צלם/צרף תמונה

תיאור המקרה/תיאור ויזואלי ונקודת הארוע

מצבו הבריאותי:  פגר  חי \*

אבקוע (צב ים שזה עתה בקע) על היבשה \*

פגר  חי

הטלה על החוף: \*

סימני הטלה

גומת הטלה

נקבה בזמן הטלה

תאריך ושעת האירוע 19.08.2020 10:28

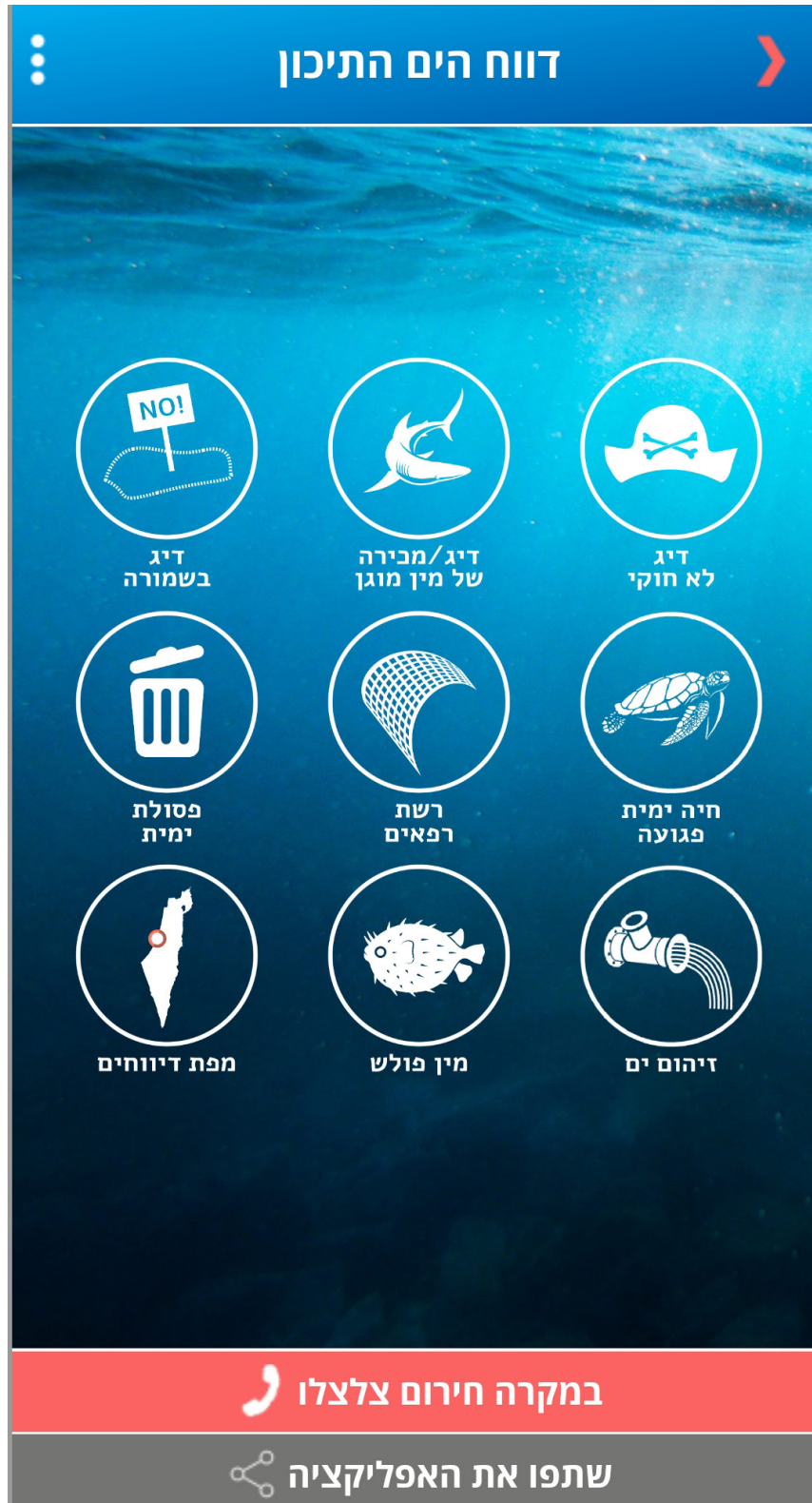
במקרים דחופים / סכנת חיים  
**אנא התקשרו**

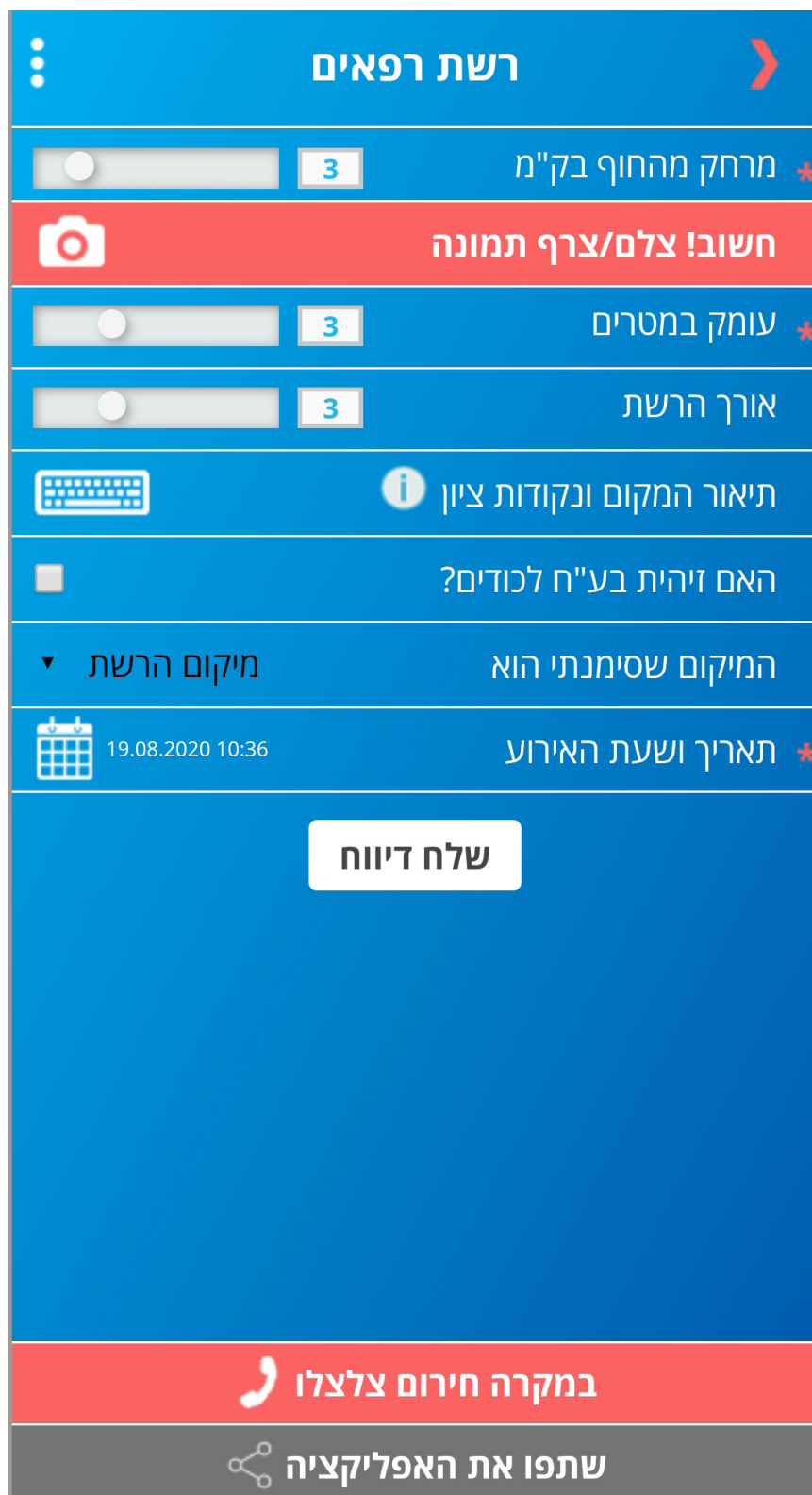
שלח דיווח

כאשר בוחרים בצב ים מופיעות אופציות נוספות לסימון בתיבות הצ'קבוקס.

זה נכון כרגע רק לגבי בחירה בצב ים.

נחזור למסך הקטגוריות ונבחר בקטגוריה הבאה:  
**רשת רפאים.**





כאשר בחורים ברשת רפאים, יש לסמן מרחקים, עומקים ואורך.

### **בר הזזה עם האצבע או בהקלדה ידנית:**

הסימון נעשה באמצעות בר שניתן לגרור עם האצבע. ניתן גם ללחוץ על הספרה (3 בדוגמה זו) ולהזין ידנית את המספר.

### **תיאור המיקום ונקודות ציון:**

לצד אופציה זו, חוץ מפתיחת תיבת הטקסט, יש אייקון i. לחיצה עליו תפתח פופ-אפ עם מידע מסביר.

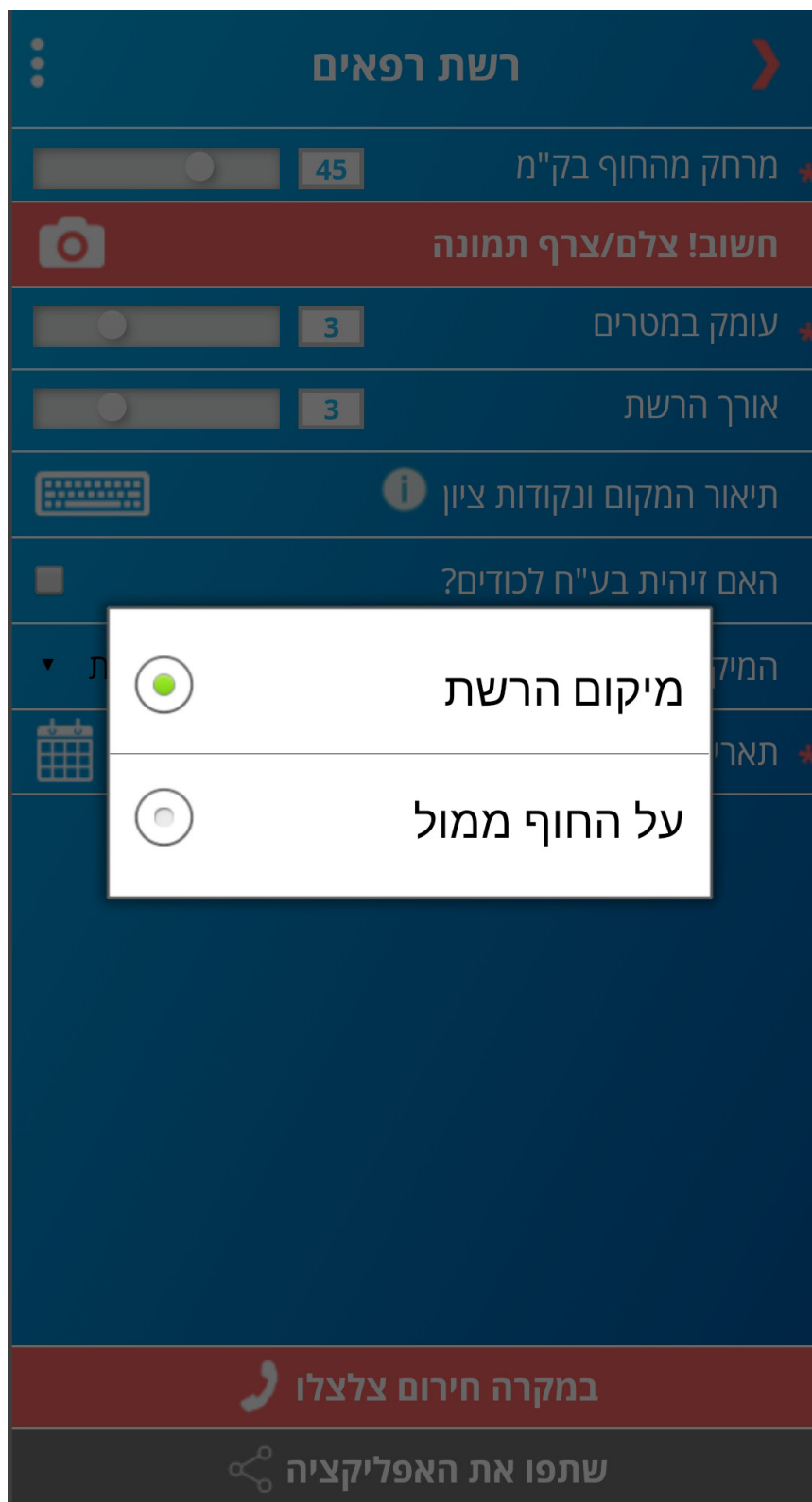
### **האם זיהית בע"ח לכודים:**

אופציית סימון וי.

### **המיקום שסימנתי הוא:**

כברירת מחדל מופיע "מיקום הרשת", אך לחיצה על החץ או הטקסט תפתח את האופציות הנוספות לבחירה.





**המיקום שסימנתי הוא:**  
פופ-אפ האופציות הנפתחות לבחירה.



נחזור למסך הקטגוריות ונבחר בקטגוריה הבאה:  
**פסולת ימית.**



**פסולת ימית**

סוג הפסולת \*  
 אחר  
 גרוטאות ו/או מכולות  
 אשפה ביתית  
 אשפת בנייה ותשתיות  
 פסולת מספינות

**חשוב! צלם/צרף תמונה**

גודל השטח שנפגע במטר \*  
 רבוע

עומק משוער במטרים \*

תיאור המקרה ונקודת הארוע

תאריך ושעת האירוע  
 19.08.2020 10:45

**שלח דיווח**

במקרה חירום צלצלו

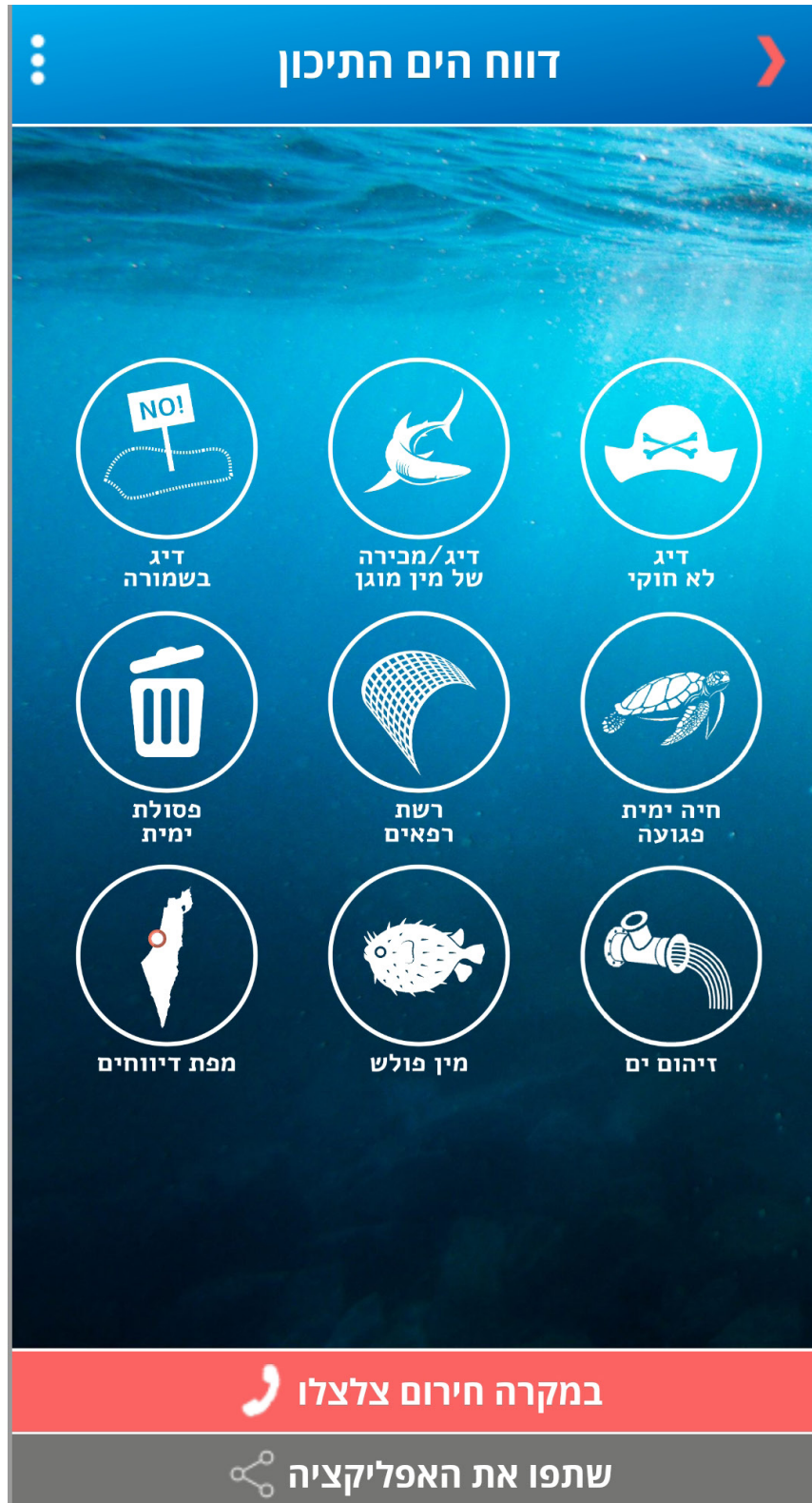
שתפו את האפליקציה

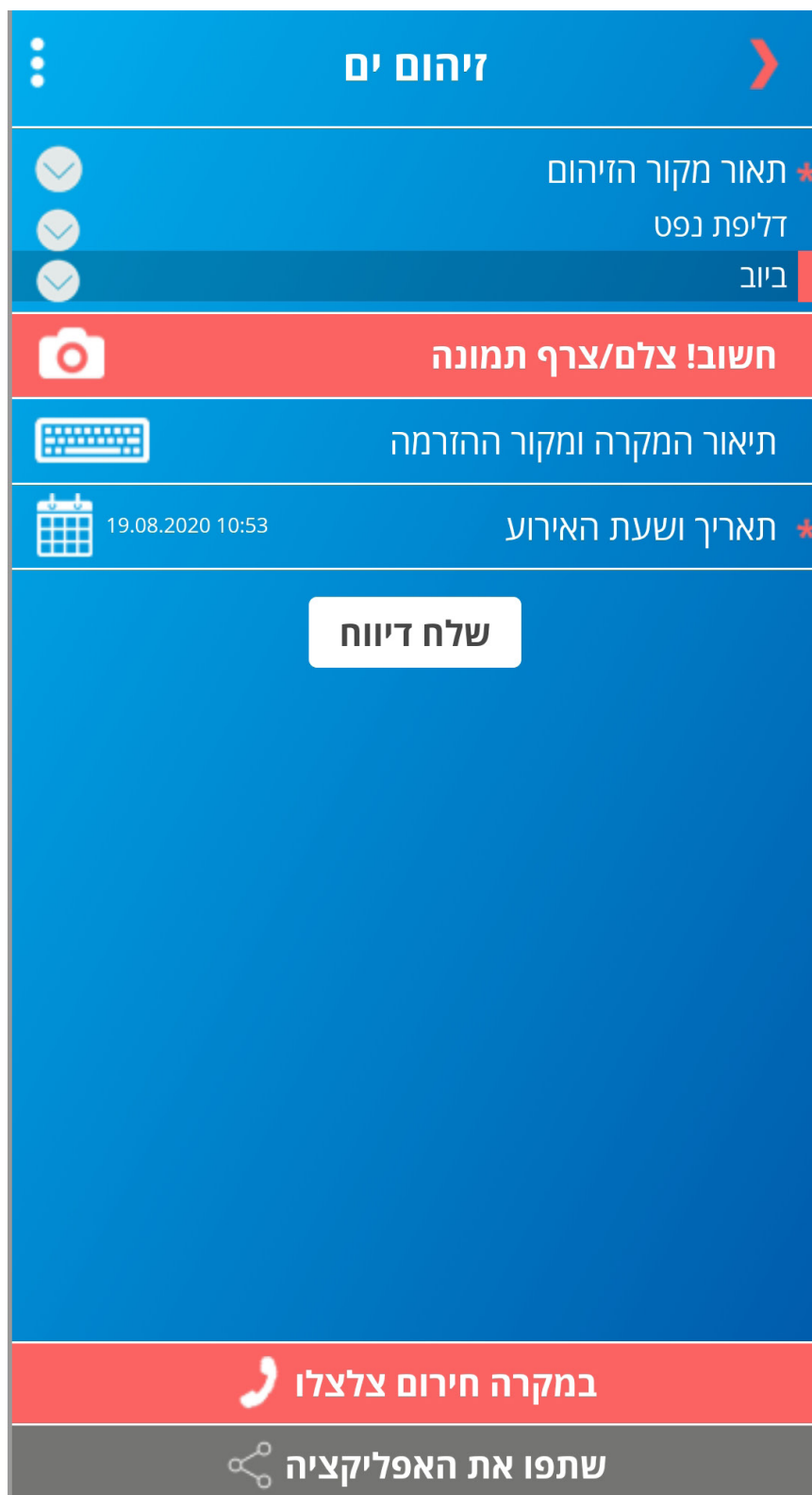
גם כאן, בחירה בסוג הפסולת פותחת אפשרויות.

ושוב, גם כאן ישנו **בר הזזה עם האצבע או בהקלדה ידנית:**

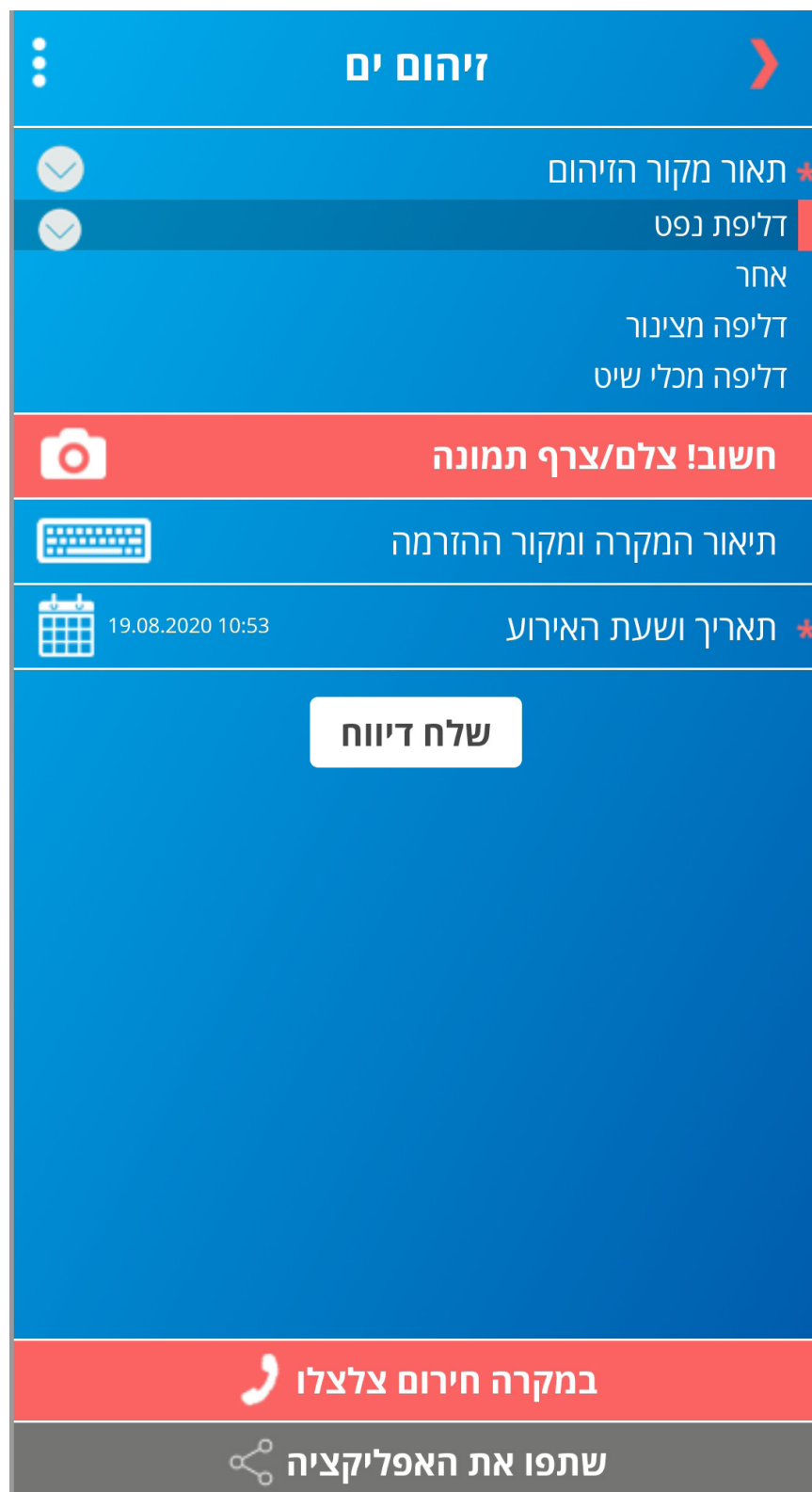
הסימון נעשה באמצעות בר שניתן לגרור עם האצבע. ניתן גם ללחוץ על הספרה (30 בדוגמה זו) ולהזין ידנית את המספר.

נחזור למסך הקטגוריות ונבחר בקטגוריה הבאה:  
**זיהום ים.**





בחירה בתאור מקור הזיהום פותחת 2 אפשרויות:  
דליפת נפט או ביוב.



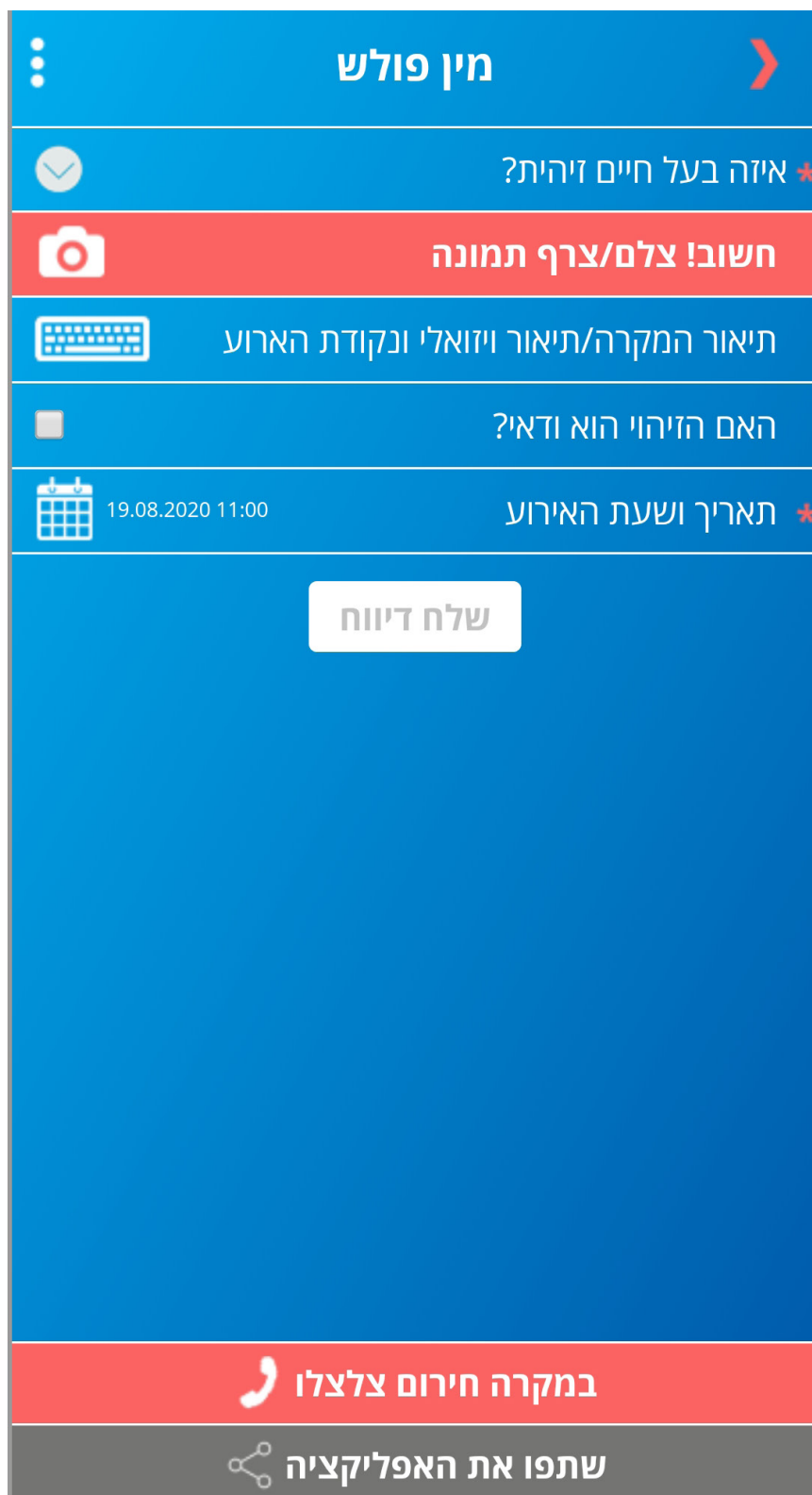
בחירה באחת מהן (לדוגמה- דליפת נפט) פותחת את אפשרויות הבחירה שלה.



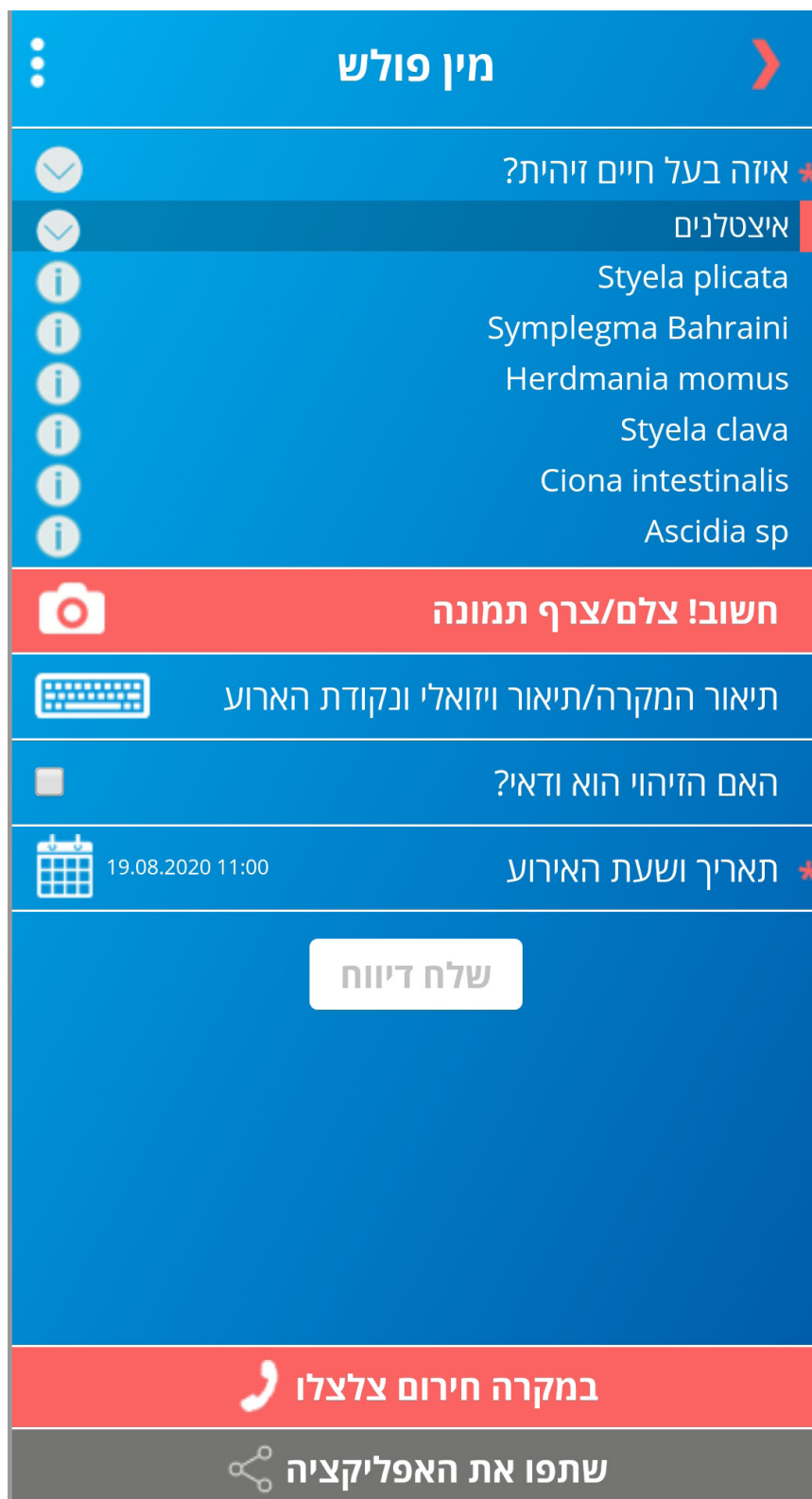
נחזור למסך הקטגוריות ונבחר בקטגוריה הבאה:  
**מין פולש.**







גם כאן, לחיצה על "איזה בעל חיים זיהית" פותחת אפשרויות.



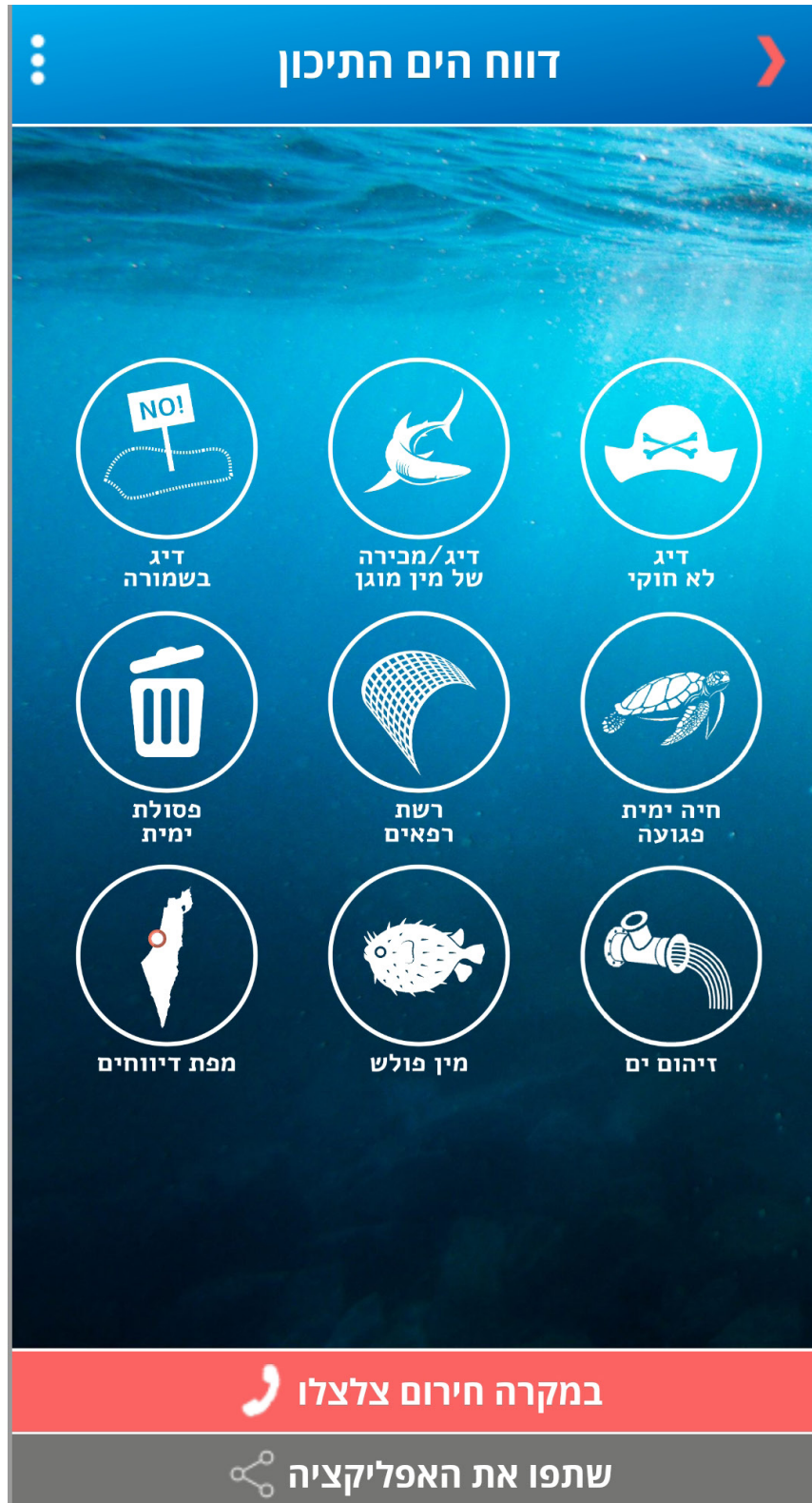
גם כאן, לצד כל מין ישנו אייקון i. לחיצה עליו פותחת מידע על המין.

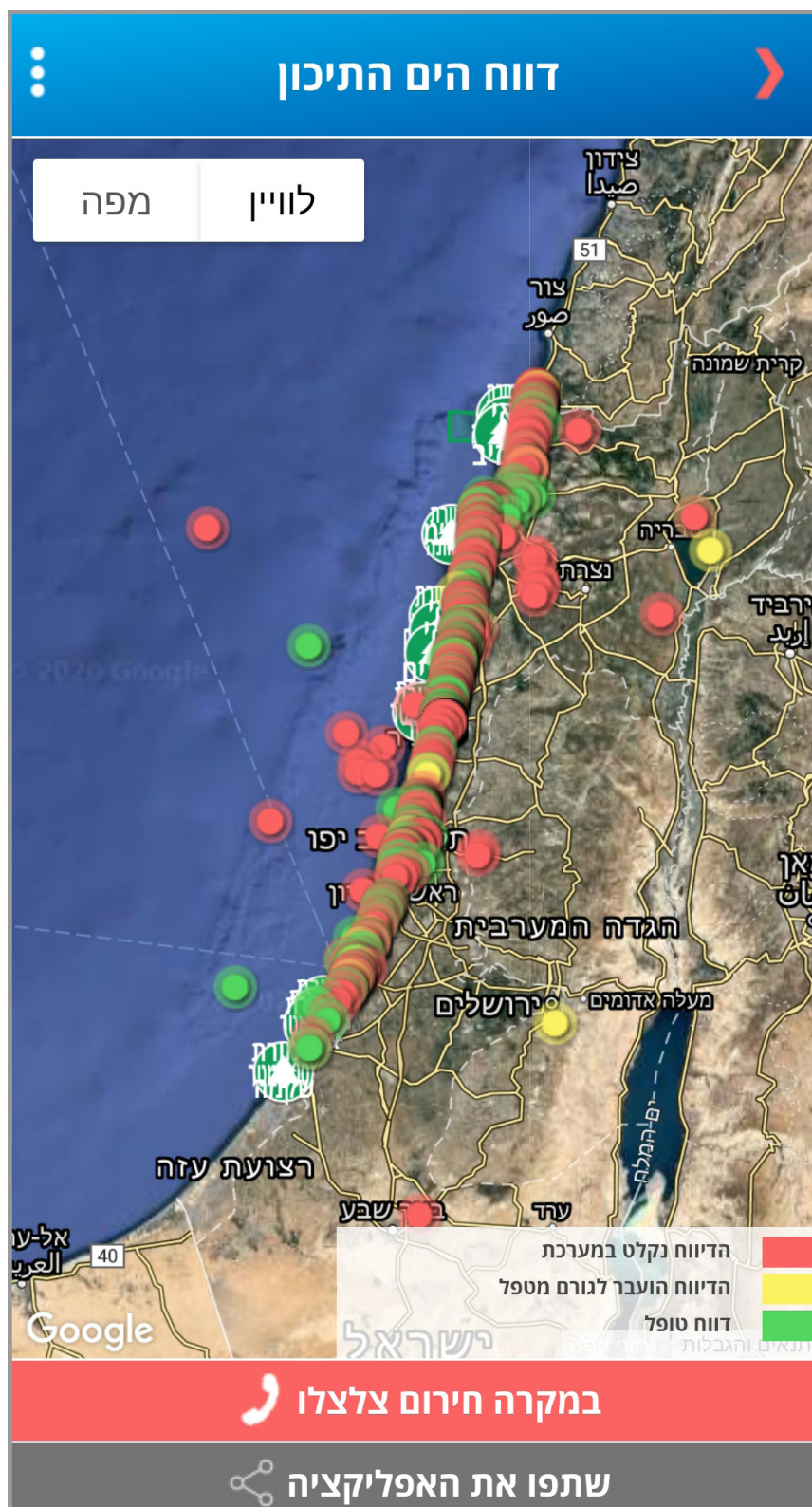
בדומה להסבר בעמוד 29: התוכן הזה נמצא גם בספריית העשרה שנמצאת בתוך האפליקציה. ניתן להגיע אליה דרך לחיצה על שלושת העיגולים בצד שמאל למעלה ובחירה ב"מינים פולשים" (כפי שמצויין בעמוד 7).

בהרחבה ניתן לקרוא שוב בעמוד 29.

יש כאן גם אופציה סימון: האם הזיהוי הוא וודאי.

נחזור למסך הקטגוריות ונבחר בקטגוריה הבאה, שאינה  
קטגוריית דיווח:  
**מפת הדיווחים.**



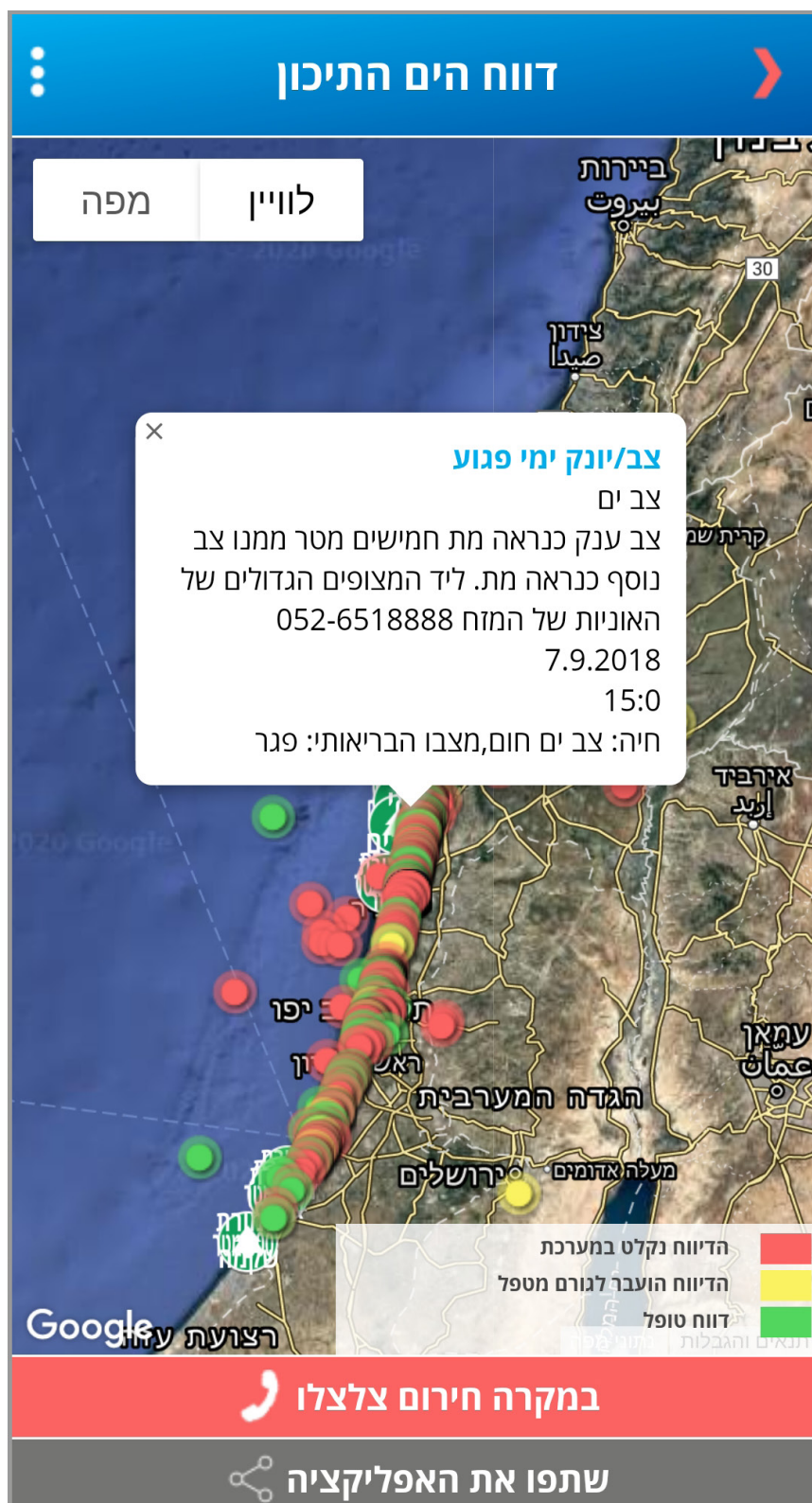


מפת הדיווחים מציגה את כל הדיווחים שהתקבלו באפליקציה. ניתן להגיע אליה גם דרך תפריט הצד (אייקון שלוש נקודות למעלה בשמאל).

הדיווחים מסומנים בשלושה צבעים:  
**אדום** - דיווח שנקלט במערכת וטרם טופל.  
**צהוב** - דיווח שהועבר לגורם מטפל.  
**ירוק** - דיווח שטופל.

לחיצה על אחד הדיווחים פותחת פופ-אפ עם הדיווח.





בפופ-אפ תופיע קטגוריית הדיווח, והפרטים שנכנסו לתוך הדיווח. הם ישאבו מהדיווח ישירות לכאן. **מה שלא יופיע הוא שם המדווח או פרטים עליו. הוא ישאר אנונימי בחלק זה ופרטיו הם רק לשימושנו ולא לפרסום.**

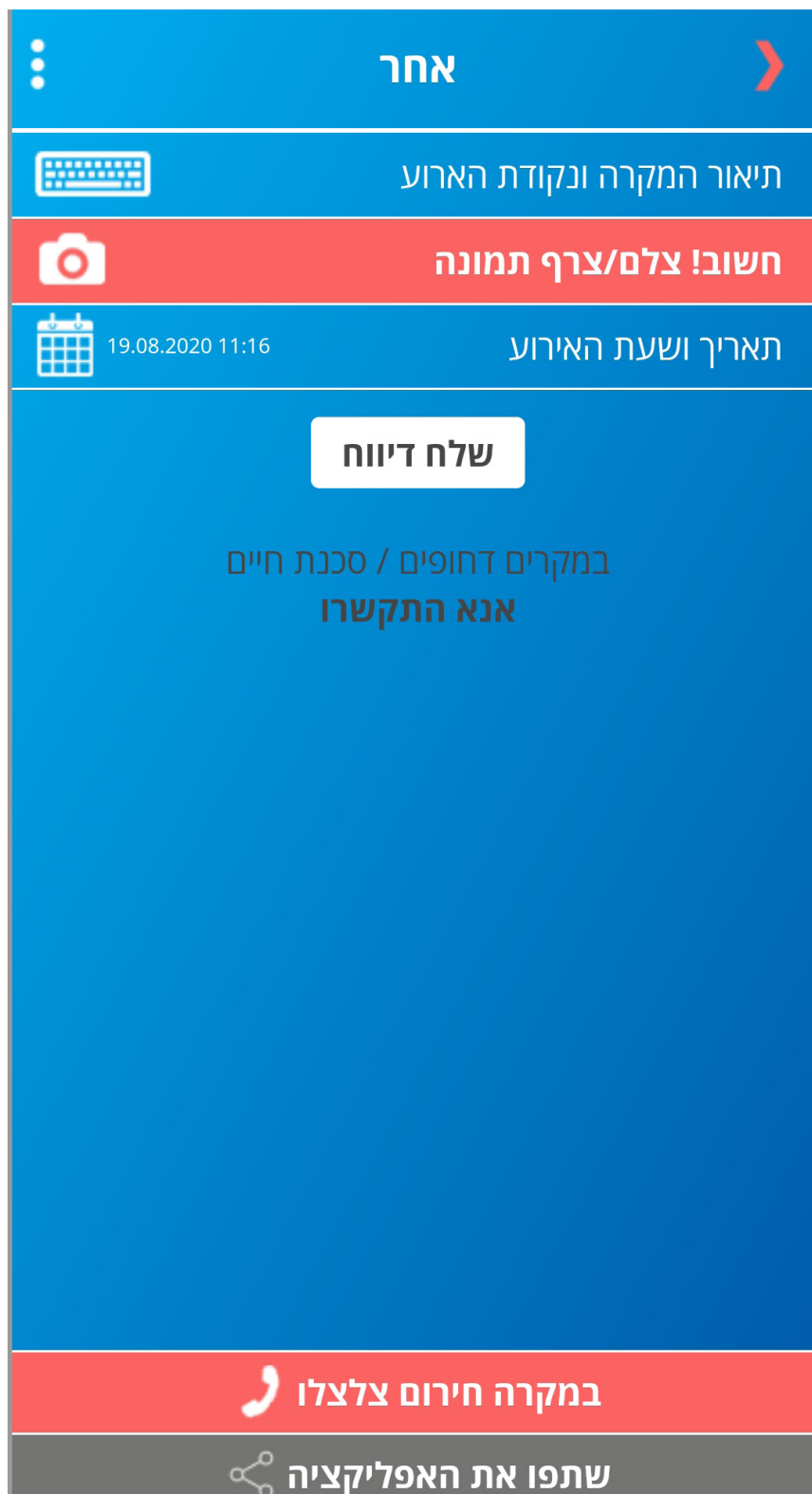
## תפריט צד: דיווח על מפגע אחר:

כמו שציינתי בעמוד 7:

דיווח על מפגע אחר: כאשר המדווח מעוניין לדווח על מפגע, אך אף אחת מהקטגוריות המוצעות אינה עונה על צרכיו - הוא יבחר כאן באחר וימלא את דיווחו.

שלום מיטל, מיטל!
אודות seawatch
חזרה אל תפריט הדיווחים
מינים מוגנים
מינים פולשים
שמורות טבע ימיות
דיווח על מפגע אחר
מפת הדיווחים
◀ מעבר לתפריט מפרץ אילת
אזור אישי
יציאה















**דיווח על מפגע אחר:**  
הוא יכול למלא את תיאור המקרה, לצרף תמונה ולציין את התאריך והשעה.


שלום מיטל, מיטל!
אודות seawatch
חזרה אל תפריט הדיווחים
מינים מוגנים
מינים פולשים
שמורות טבע ימיות
דיווח על מפגע אחר
מפת הדיווחים
◀ מעבר לתפריט מפרץ אילת
אזור אישי
יציאה

**תפריט צד: שמורות טבע ימיות:**  
כמו שציינתי בעמוד 7: קטגוריית העשרה - המדווח יכול לקרוא על השמורות הימיות.

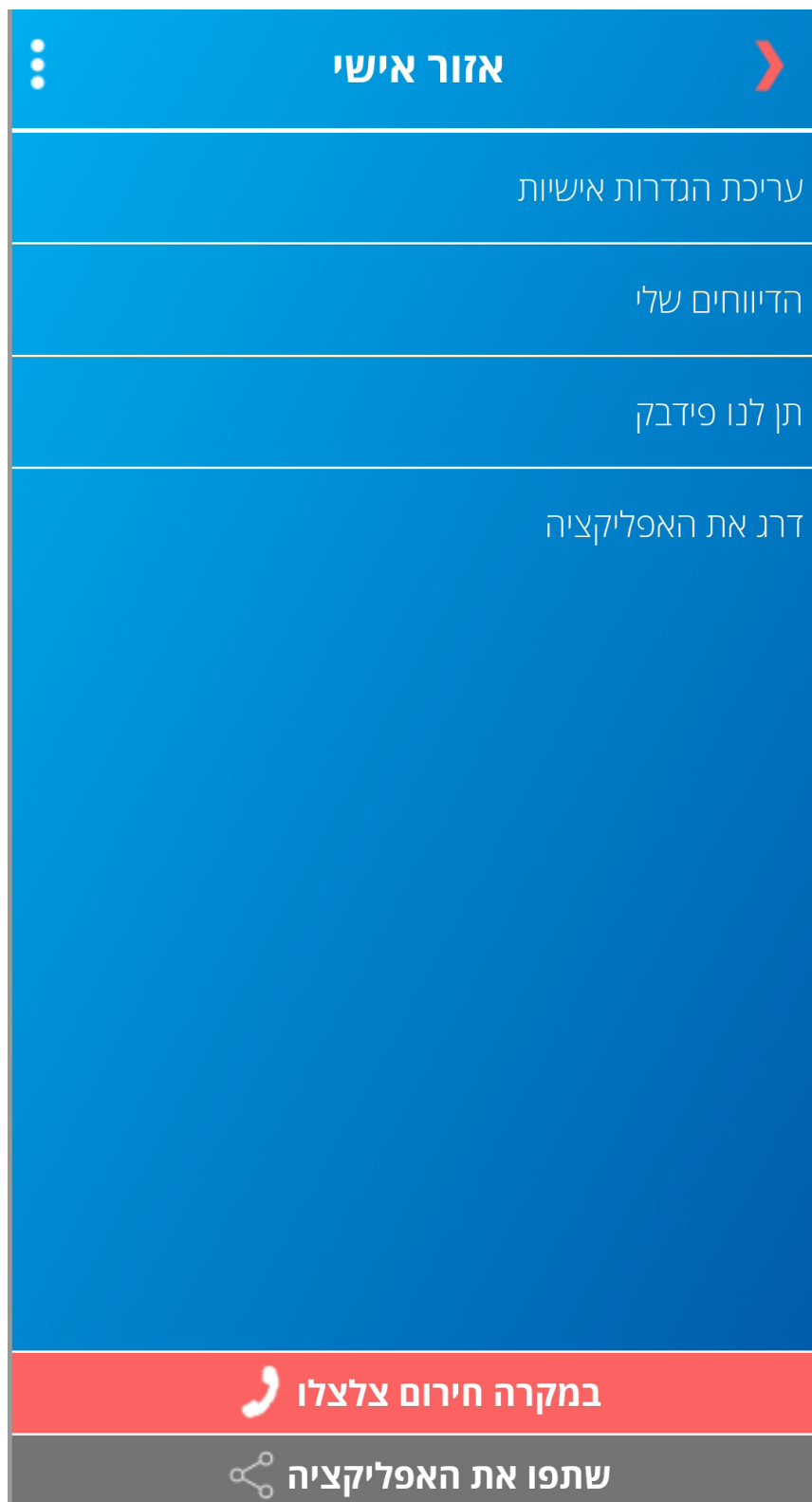
 שמורות טבע ימיות 

-  ראש הנקרה-אמזיב
-  שקמונה
-  דור-הבונים
-  איי דור-מעגן מיכאל
-  גדור
-  ים אבטח וחולות ניצנים
-  שקמה

 במקרה חירום צלצלו

 שתפו את האפליקציה

בלחיצה - המדווח יגיע לעמוד ובו שמות השמורות.  
לחיצה על אחת השמורות תוביל אותו לשמורה.  
להרחבה - עמוד 35.



**תפריט צד: אזור אישי:**  
לחיצה על האזור האישי פותחת מספר אפשרויות.

**עריכת הגדרות אישיות:**  
ניתן לשנות את הפרטים.

הגדרות אישיות

שם: מיטל

טלפון: 0506486644

מייל: meital@weart.co.il

סיסמה:  
סיסמה חדשה:

שמירה

במקרה חירום צלצלו

שתפו את האפליקציה



**הדיווחים שלי:**  
מציג את הדיווחים שלי.

הדיווחים שלי

מספר הדיווחים: 2

2020-02-09 11:47:00, דיווח על מין פולש ב .

2020-08-16 10:56:00, דיווח על דיג לא חוקי .

במקרה חירום צלצלו

שתפו את האפליקציה

## תן לנו פידבק:

פותח מקום לכתיבת תגובות, הערות וכו'.

תן לנו פידבק

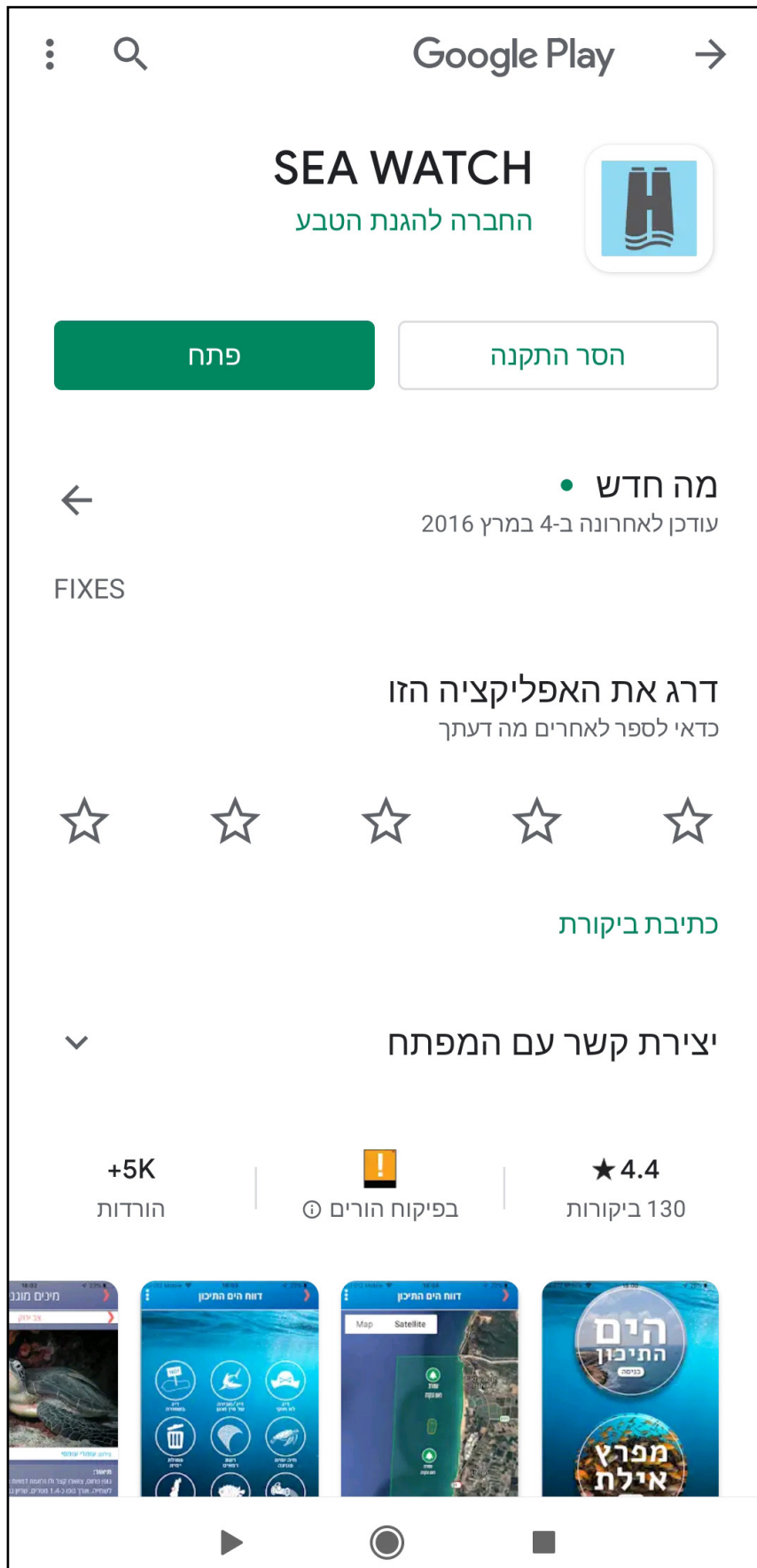
יש לך מה להגיד? זה המקום.  
נשמח לשמוע הערות, בקשות ועוד.

שלח

במקרה חירום צלצלו

שתפו את האפליקציה

**דרג את האפליקציה:**  
מוביל אותנו לחנות (אפסטור / גוגלפליי) על מנת לדרג.



נעבור עכשיו למפרץ אילת.

**הים  
התיכון**  
כניסה

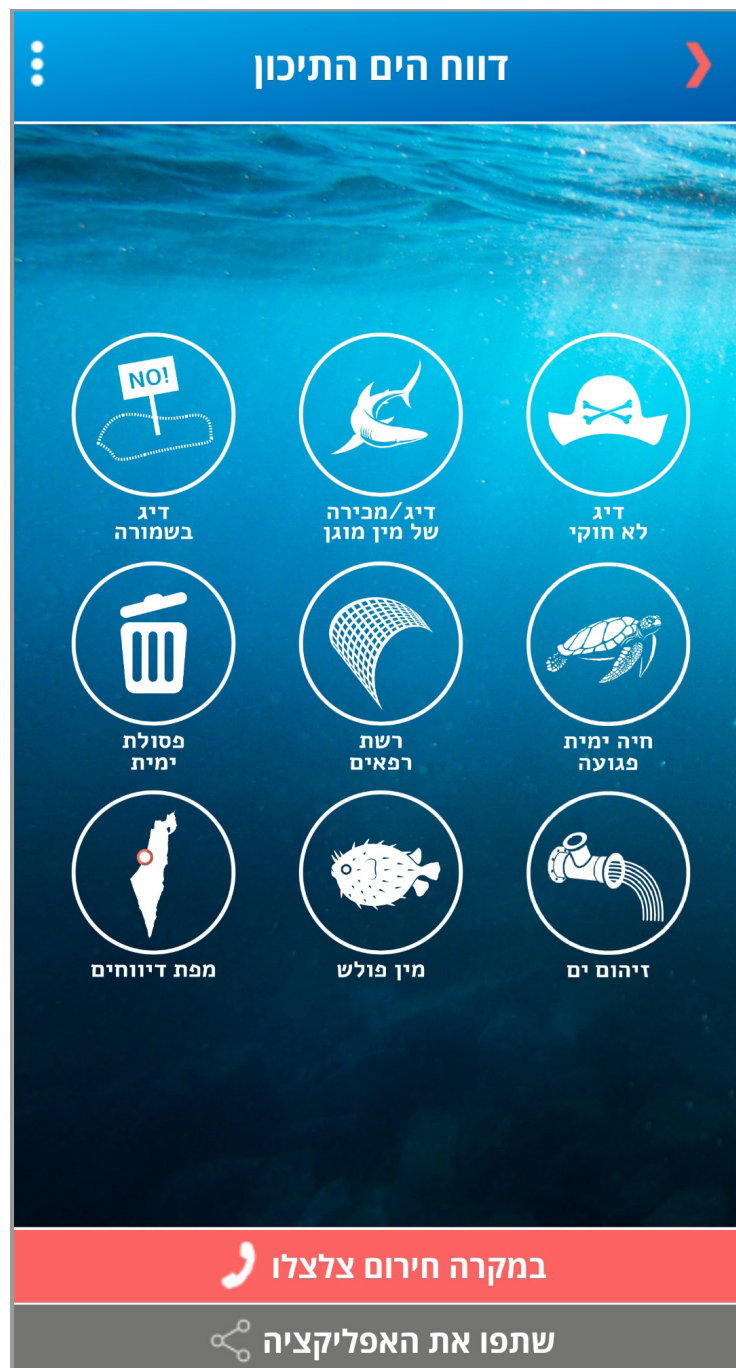
**מפרץ  
אילת**  
כניסה

  
החברה להגנת הטבע  
שומרים. מחנכים. אוהבים

**SEA  
WATCH**  
מדווחים מהמים

צבעוניות שונה מהים התיכון. גם חלק מהאייקונים לא זהים.

### בר עליון כחול



### בר עליון סגלגל





## מפרץ אילת במעבר מהיר:

**דיג לא חוקי** - בחירת קטגוריה ותת קטגוריה. כאן, כרגע, אין את העניין של גודל המינימום (כמו שיש בים בתיכון).

**פגיעה בערכי טבע מוגנים** - בחירת קטגוריה ותת קטגוריה עם אופציית אינפו למעבר לספריית ההעשרה. כמו בעמודים 27-30.

**דיג בשמורה** - כרגע מופיעה רק שמורה אחת ולכן אין אופציית בחירה. כל השאר כמו בעמודים 31-36.

**חיה ימית פגועה** - כמו בים התיכון, כולל ההרחבה על צב ים. כמו בעמודים 38 - 39.

**רשת רפאים** - כמו בים התיכון, עמודים 40-41.

**פסולת ימית** - כמו בעמוד 44.

**זיהום ים** - כמו בעמודים 46-47.

**מפת הדיווחים** - כמו בעמודים 52-53. כאשר הזום במפה הוא על מפרץ אילת.

דווח מפרץ אילת

דיג בשמורה

פגיעה בערכי טבע מוגנים

דיג לא חוקי

פסולת ימית

רשת רפאים

חיה ימית פגועה

מפת דיווחים

מין פולש

זיהום ים

במקרה חירום צלצלו

שתפו את האפליקציה

## תפריט צד:

זהה לתפריט הצד של הים התיכון, עם:

**מעבר לתפריט ים תיכון** - במקום מפרץ אילת.

**מספר אופציות לא קיימות כרגע** - כמו מינים פולשים (שכן קיים בים התיכון).

שלום מיטל, מיטל!
אודות seawatch <
חזרה אל תפריט הדיווחים <
מינים מוגנים <
שמורות טבע ימיות <
דיווח על מפגע אחר <
מפת הדיווחים <
מעבר לתפריט ים תיכון <
אזור אישי
יציאה



## העמוד בטעינה: שוני ויזואלי בין שתי הזירות.

כאשר העמוד נטען, הגולש רואה חיווי על כך. ישנו הבדל ויזואלי (בתמונה) בי שתי הזירות.

### מפרץ אילת



### הים התיכון





## לוגואים בתחתית המסך:

הלוגואים שיופיעו בתחתית המסך הם לוגו האפליקציה (seawatch) ולוגו החברה להגנת הטבע.

הלוגואים מופיעים במסכים שאינם דיווח:

מסך בחירת הזירות

מסך העמוד בטעינה

וכו'.



החברה להגנת הטבע  
שומרים. מחנכים. אוהבים

SEAWATCH  
מדווחים מהמים



# מערכת הניהול



# אפשרויות מערכת הניהול:

## חיתוכים:

### מנהלי המערכת יוכלו לבצע את החיתוכים הבאים:

1. חיתוך נתונים לפי טווח תאריכים ושעות (כל הדיווחים שקרו בתקופה מסוימת).
2. חיתוך נתונים לפי קו רחב במפה וטווח תאריכים.
3. חיתוך לפי כינוי או לפי שם משתמש.
4. חיתוך לפי קטגוריות.

## הגדרות נוספות:

1. כניסת מנהלים עם סיסמה בלבד.
2. יכולת צפייה בפרטים האישיים של המדווחים.
3. יכולת ניקוי דיווחים.
4. יכולת העלאת דיווחים (שהוסרו).
5. חסימת משתמש.
6. עדכון מצב דיווח – שינוי סטטוס במפה.

התוכן כאן צריך  
עריכה / הוספה / התמקדות

להוסיף איפשהו שהתוכן דינמי.  
צריכים אופציות לשינוי, עריכה, הוספה, מחיקה, כיבוי וכו'.

עיצוב

פונט:

פונט:


open sans hebrew

אבגדהוזחטיכלמנסעפצקרשת  
)(\*^%#@!1234567890ץןםך


**אבגדהוזחטיכלמנסעפצקרשת**  
**)(\*^%#@!1234567890ץןםך**

abcdefghijklmnopqrstuvwxyz  
**abcdefghijklmnopqrstuvwxyz**

# צבעוניות:



SEAWATCH grey  
R 116  
G 116  
B 114



white



SEAWATCH pink  
R 253  
G 98  
B 102



SEAWATCH gradient

תודה רבה